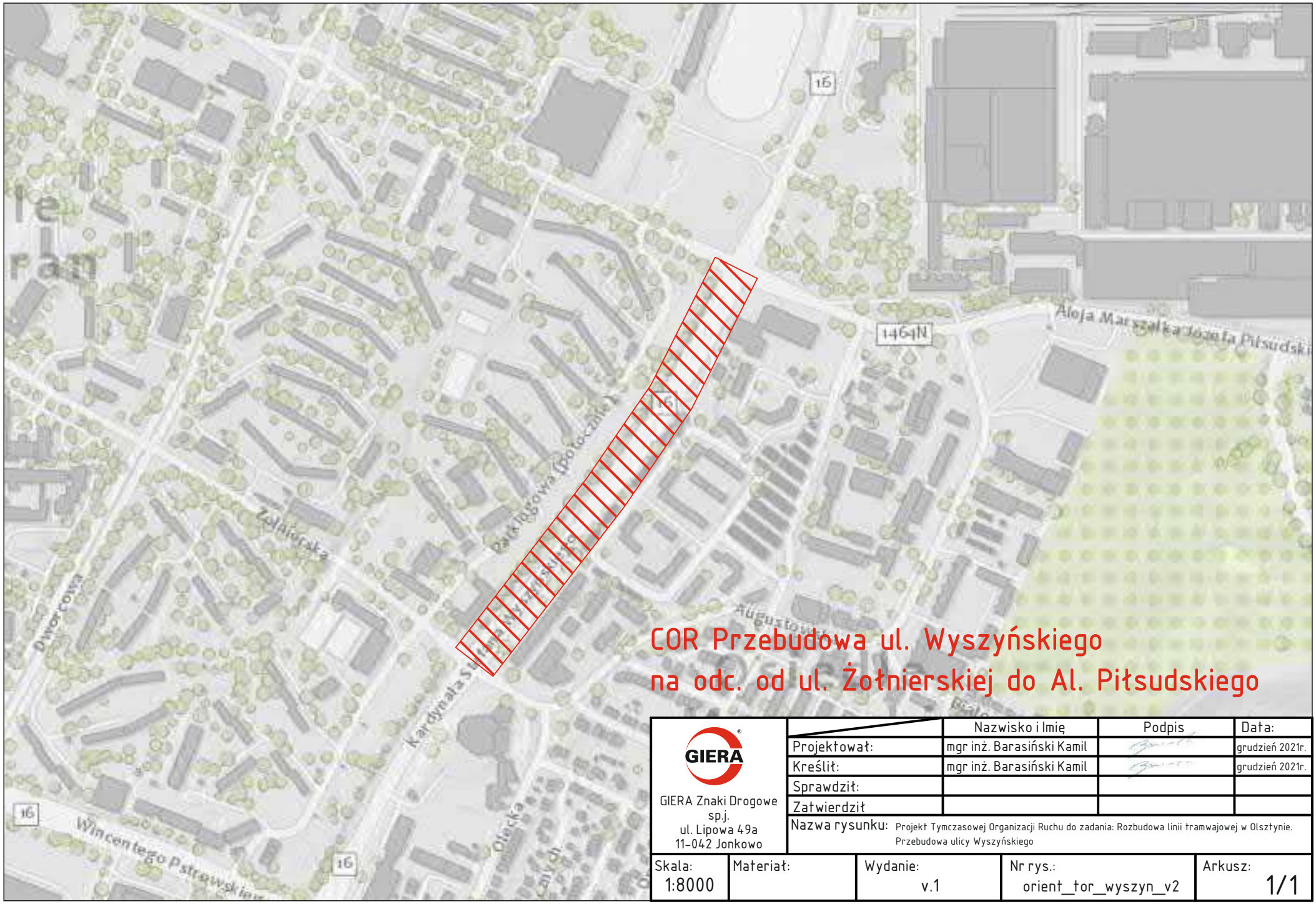


COR Przebudowa ul. Wyszyńskiego na odc. od ul. Żołnierskiej do Al. Piłsudskiego

GIERA Znaki Drogowe sp.j.
ul. Lipowa 49a
11-042 Jonkowo

	Nazwisko i Imię	Podpis	Data:
Projektował:	mgr inż. Barasiński Kamil		grudzień 2021r.
Kreślił:	mgr inż. Barasiński Kamil		grudzień 2021r.
Sprawdził:			
Zatwierdził			

Nazwa rysunku: Projekt Tymczasowej Organizacji Ruchu do zadania: Rozbudowa linii tramwajowej w Olsztynie. Przebudowa ulicy Wyszyńskiego

Skala:	Materiał:	Wydanie:	Nr rys.:	Arkusz:
1:8000		v.1	orient_tor_wyszyn_v2	1/1

zakres TOR Przebudowa Al. Piłsudskiego na odcinku od ul. Dworcowej do ul. Leonharda

TOR na ul. Wyszyńskiego:
Etap 1 – skrzyżowanie ulic Leonharda, Piłsudskiego i Wyszyńskiego
– podzielony na 6 podetapów
podetapy A–D – przebudowa sieci na skrzyżowaniu Leonharda
podetap E – przywrócenie ronda pod TOR Etap 1 na Al. Piłsudskiego – wariant jednokierunkowy,
podetap F – przywrócenie ronda pod TOR Etap 2 na Al. Piłsudskiego – wariant dwukierunkowy,

Etap 2 – TOR na odcinku Piłsudskiego-Żołnierska,
etap 2a – utrzymany ciąg pieszo-rowerowy od strony stacji paliw,
etap 2b – utrzymany ciąg pieszo-rowerowy od strony torowiska,

Etap 3 – TOR na skrzyżowaniu ulic Żołnierska, Augustowska i Wyszyńskiego
podetap A – rondo, wszystkie relacje
podetap B – rondo, zamkniecie wlotu do ul. Żołnierskiej,
podetap C – rondo, zamkniecie wlotu do ul. Augustowskiej,
podetap D – równoległe zamkniecie Żołnierskiej i Augustowskiej

UWAGA, zgodnie z warunkami kontraktowymi wykonawca może zamknąć zachodni wlot Al. Piłsudskiego na skrzyżowaniu ulic Leonharda, Piłsudskiego, Wyszyńskiego tylko wtedy, gdy zachowana jest relacja ul. Wyszyńskiego – ul. Żołnierska i na odwrót.
W takim przypadku wykonawca ma obowiązek:
*przy wprowadzeniu etapów 1A–1E należy równolegle wprowadzić etapy 3a lub 3c
*przy wprowadzeniu etapów 3b lub 3d, należy wprowadzić etap 1F oraz COR na Al. Piłsudskiego na odc. od Dworcowej do Leonharda, Etap 2: wariant dwukierunkowy

*utrzymać lub zastosować dodatkowe oświetlenie przy projektowanych przejściach dla pieszych
*stosować U–14 max 0.5m wysokości przy przejściach dla pieszych
*geometria ronda może ulec zmianie – należy wykonać przejazd techniczny autobusem komunikacji miejskiej

TEREN BUDOWY

przejście przez teren budowy
*dopuszcza się nie stosowania oznakowania poziomego, w przypadku przesunięcia frontu robót, lokalizacja przejścia może ulec zmianie
*oznakowanie pionowe zgodnie z rys.

Objazd do ul. Wyszyńskiego

Dojazd do Al. Piłsudskiego od ul. Dworcowej

Dojazd do Al. Piłsudskiego od ul. Dworcowej

Dojazd do Al. Piłsudskiego od ul. Dworcowej

Nie dotyczy poj. budowy

Nie dotyczy pojazdów budowy

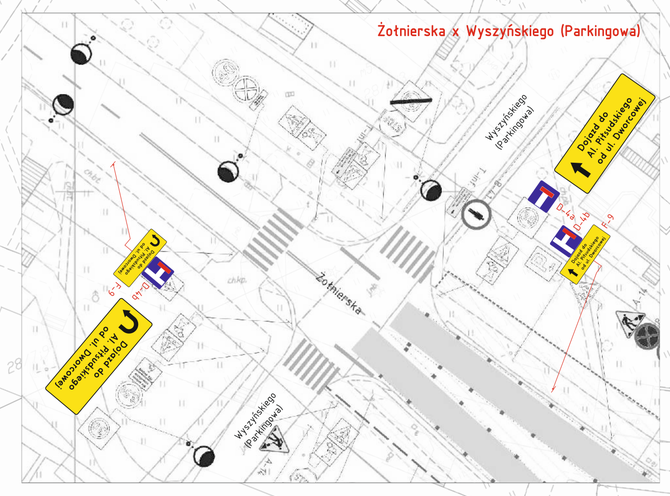
Przejście drugą stroną ulicy

Przejście drugą stroną ulicy

przy przejściach dla pieszych stosować U-14 max 0.5m wys.

utrzymany ciąg pieszo-rowerowy
* nawierzchnia utwardzona
* min. 2m szer.

Żołnierska x Wyszyńskiego (Parkingowa)



COR na ul. Wyszyńskiego
Etap 1: Przebudowa sieci na skrzyżowaniu ulic:
Leonharda / Piłsudskiego / Wyszyńskiego
Podetap A
* wykonawca może wprowadzić przedstawioną organizację ruchu tylko wtedy, gdy zachowana jest relacja ul. Wyszyńskiego – ul. Żołnierska.

zakres TOR
ul. Wyszyńskiego: Etap 1

zakres TOR
ul. Wyszyńskiego: Etap 2

Legenda
- projektowane oznakowanie tymczasowe
- oznakowanie istniejące
- projektowane oznakowanie tymczasowe poziome
- projektowane oznakowanie poziome (barwy białej)
- istniejące oznakowanie poziome
- ciąg pieszo-rowerowy
- ciąg pieszy
- ogrodzenie budowlane
- U–21a/b
- proj. tymczas. przystanek autobusowy
- tymczas. przystanek autobusowy
- obszar robót
- teren budowy/zakres inwestycji (Polimex)
- istn. ogrodzenie
- istn. elementy bezpieczeństwa ruchu (typ U–12b, U–12c)

GIERA Znaki Drogowe sp.j. ul. Lipowa 49a 11–042 Jonkowo		Nazwisko i Imię	Podpis	Data:
	Projektował:	mgr inż. Barasiński Kamil		grudzień 2021r.
	Kreślił:	mgr inż. Barasiński Kamil		grudzień 2021r.
	Sprawdził:			
	Zatwierdził			
	Nazwa rysunku:	Projekt Tymczasowej Organizacji Ruchu do zadania: Rozbudowa linii tramwajowej w Olsztynie. Przebudowa ulicy Wyszyńskiego		
Skala: 1:500	Materiał:	Wydanie: v.1	Nr rys.: tor_wyszyn_v2	Arkusz: 1/13

zakres TOR Przebudowa Al. Piłsudskiego
na odcinku od ul. Dworcowej do ul. Leonharda

TEREN BUDOWY

Pilsudskiego

utrzymany ciąg pieszo-rowerowy
* nawierzchnia utwardzona
* min. 2m szer.

wyjazd pojazdów budowy
w asekuracji sygnalistów

Dojazd do Al. Piłsudskiego od ul. Dworcowej

Dojazd do Al. Piłsudskiego od ul. Dworcowej

Przejście druga strona ulicy

Nie dotyczy pojazdów budowy

przy przejściach dla pieszych stosować U-14 max 0,5m wys.

przen.

50-100m przed wyłączonym pasem

Przejście druga strona ulicy

TEREN BUDOWY

zabezpieczyć ogrodzeniem budowlanym w przypadku przejścia rondo w dwie obszarze

*utrzymać lub zastosować dodatkowe oświetlenie przy projektowanych przejściach dla pieszych
*stosować U-14 max 0.5m wysokości przy przejściach dla pieszych
*geometria ronda może ulec zmianie
– należy wykonać przejazd techniczny autobusem komunikacji miejskiej

COR na ul. Wyszyńskiego
Etap 1: Przebudowa sieci na skrzyżowaniu ulic: Leonharda / Piłsudskiego / Wyszyńskiego
Podetap B

* wykonawca może wprowadzić przedstawioną organizację ruchu tylko wtedy, gdy zachowana jest relacja ul. Wyszyńskiego – ul. Żołnierska.

zakres TOR
ul. Wyszyńskiego: Etap 1

zakres TOR
ul. Wyszyńskiego: Etap 2

GIERA Znaki Drogowe sp.j.
ul. Lipowa 49a
11-042 Jonkowo

	Nazwisko i Imię	Podpis	Data:
Projektował:	mgr inż. Barasiński Kamil		grudzień 2021r.
Kreślił:	mgr inż. Barasiński Kamil		grudzień 2021r.
Sprawdził:			
Zatwierdził			

Nazwa rysunku: Projekt Tymczasowej Organizacji Ruchu do zadania: Rozbudowa linii tramwajowej w Olsztynie. Przebudowa ulicy Wyszyńskiego

Skala:	Materiał:	Wydanie:	Nr rys.:	Arkusz:
1:500		v.1	tor_wyszyn_v2	2/13

zakres TOR Przebudowa Al. Piłsudskiego
na odcinku od ul. Dworcowej do ul. Leonharda

TEREN BUDOWY

TEREN BUDOWY

Pilsudskiego 3400RN

przy przejściach dla pieszych stosować U-14 max 0.5m wys.

przy przejściach dla pieszych stosować U-14 max 0.5m wys.

przy przejściach dla pieszych stosować U-14 max 0.5m wys.

przy przejściach dla pieszych stosować U-14 max 0.5m wys.

przed wyłączonym pasem 50-100m

Dojazd do Al. Piłsudskiego od ul. Dworcowej

Dojazd do Al. Piłsudskiego od ul. Dworcowej

Przejście drugą stroną ulicy

Przejście drugą stroną ulicy

Dojazd do Al. Piłsudskiego od ul. Dworcowej

Dojazd do Al. Piłsudskiego od ul. Dworcowej

Dojście do przystanku oraz przejścia dla pieszych

Dojście do przystanku oraz przejścia dla pieszych

utrzymany ciąg pieszo-rowerowy
* nawierzchnia utwardzona
* min. 2m szer.

utrzymany ciąg pieszo-rowerowy
* nawierzchnia utwardzona
* min. 2m szer.

utrzymany ciąg pieszy (dojście do lokali usługowych)
* nawierzchnia utwardzona
* min. 1,5m szer.

utrzymany ciąg pieszy
* nawierzchnia utwardzona
* min. 1,5m szer.

zabezpieczyć wyrwanie betonowe w przypadku zerwania rabat w obrębie obszaru

*utrzymać lub zastosować dodatkowe oświetlenie przy projektowanych przejściach dla pieszych
*stosować U-14 max 0.5m wysokości przy przejściach dla pieszych
*geometria ronda może ulec zmianie
– należy wykonać przejazd techniczny autobusem komunikacji miejskiej

COR na ul. Wyszyńskiego
Etap 1: Przebudowa sieci na skrzyżowaniu ulic: Leonharda / Piłsudskiego / Wyszyńskiego
Podetap C

* wykonawca może wprowadzić przedstawioną organizację ruchu tylko wtedy, gdy zachowana jest relacja ul. Wyszyńskiego – ul. Żołnierska.

zakres TOR
ul. Wyszyńskiego: Etap 1

zakres TOR
ul. Wyszyńskiego: Etap 2

		Nazwisko i Imię	Podpis	Data:
GIERA Znaki Drogowe sp.j. ul. Lipowa 49a 11-042 Jonkowo	Projektował:	mgr inż. Barasiński Kamil		grudzień 2021r.
	Kreślił:	mgr inż. Barasiński Kamil		grudzień 2021r.
	Sprawdził:			
	Zatwierdził			
	Nazwa rysunku:	Projekt Tymczasowej Organizacji Ruchu do zadania: Rozbudowa linii tramwajowej w Olsztynie. Przebudowa ulicy Wyszyńskiego		

Skala:	Materiał:	Wydanie:	Nr rys.:	Arkusz:
1:500		v.1	tor_wyszyn_v2	3/13

zakres TOR Przebudowa Al. Piłsudskiego
na odcinku od ul. Dworcowej do ul. Leonharda

TEREN BUDOWY

Pilsudskiego

35,0

50,0

utrzymany ciąg pieszy
* nawierzchnia utwardzona
* min. 1,5m szer.

utrzymany ciąg pieszo-rowerowy
* nawierzchnia utwardzona
* min. 2m szer.

dojście do Miechelin
ciąg pieszo-rowerowy
* nawierzchnia utwardzona
* min. 2m szer.

przy przejściach dla pieszych stosować U-14 max 0,5m wys.

Dojazd do Al. Piłsudskiego od ul. Dworcowej

Przejście drugą stroną ulicy

Dojście do ośrodka przystanku dla pieszych

zakres prowadzonych robót w danym obszarze

*utrzymać lub zastosować dodatkowe oświetlenie przy projektowanych przejściach dla pieszych
*stosować U-14 max 0,5m wysokości przy przejściach dla pieszych
*geometria ronda może ulec zmianie
- należy wykonać przejazd techniczny autobusem komunikacji miejskiej

COR na ul. Wyszyńskiego
Etap 1: Przebudowa sieci na skrzyżowaniu ulic: Leonharda / Piłsudskiego / Wyszyńskiego
Podetap D

* wykonawca może wprowadzić przedstawioną organizację ruchu tylko wtedy, gdy zachowana jest relacja ul. Wyszyńskiego – ul. Żołnierska.

zakres TOR
ul. Wyszyńskiego: Etap 1

zakres TOR
ul. Wyszyńskiego: Etap 2

GIERA Znaki Drogowe sp.j. ul. Lipowa 49a 11-042 Jonkowo		Nazwisko i Imię	Podpis	Data:
	Projektował:	mgr inż. Barasiński Kamil		grudzień 2021r.
	Kreślił:	mgr inż. Barasiński Kamil		grudzień 2021r.
	Sprawdził:			
	Zatwierdził			
	Nazwa rysunku:	Projekt Tymczasowej Organizacji Ruchu do zadania: Rozbudowa linii tramwajowej w Olsztynie. Przebudowa ulicy Wyszyńskiego		
Skala: 1:500	Materiał:	Wydanie: v.1	Nr rys.: tor_wyszyn_v2	Arkusz: 4/13

zakres TOR Przebudowa Al. Piłsudskiego
na odcinku od ul. Dworcowej do ul. Leonharda

TEREN BUDOWY

Piłsudskiego

ul. Dworcowa

ul. Leonharda

ul. Żołnierska

utrzymany ciąg pieszo-rowerowy
* nawierzchnia utwardzona
* min. 2m szer.

utrzymany ciąg pieszy
* nawierzchnia utwardzona
* min. 1,5m szer.

przy przejściach dla pieszych stosować U-14 max 0,5m wys.

Dojazd do Al. Piłsudskiego od ul. Dworcowej

Przejście drugą stroną ulicy

Nie dotyczy pojazdów budowy

Przejście drugą stroną ulicy

Dojście do przystanku oraz przejścia dla pieszych

*utrzymać lub zastosować dodatkowe oświetlenie przy projektowanych przejściach dla pieszych
*stosować U-14 max 0.5m wysokości przy przejściach dla pieszych
*geometria ronda może ulec zmianie
– należy wykonać przejazd techniczny autobusem komunikacji miejskiej

COR na ul. Wyszyńskiego
Etap 1: Przebudowa sieci na skrzyżowaniu ulic: Leonharda / Piłsudskiego / Wyszyńskiego
Podetap E

* wykonawca może wprowadzić przedstawioną organizację ruchu tylko wtedy, gdy zachowana jest relacja ul. Wyszyńskiego – ul. Żołnierska.

zakres TOR
ul. Wyszyńskiego: Etap 1

zakres TOR
ul. Wyszyńskiego: Etap 2

GIERA Znaki Drogowe spj. ul. Lipowa 49a 11-042 Jonkowo		Nazwisko i Imię	Podpis	Data:
	Projektował:	mgr inż. Barasiński Kamil		grudzień 2021r.
	Kreślił:	mgr inż. Barasiński Kamil		grudzień 2021r.
	Sprawdził:			
	Zatwierdził			
	Nazwa rysunku:	Projekt Tymczasowej Organizacji Ruchu do zadania: Rozbudowa linii tramwajowej w Olsztynie. Przebudowa ulicy Wyszyńskiego		

Skala:	Materiał:	Wydanie:	Nr rys.:	Arkusz:
1:500		v.1	tor_wyszyn_v2	5/13

zakres TOR Przebudowa Al. Piłsudskiego
na odcinku od ul. Dworcowej do ul. Leonharda
Etap 2 - wariant dwukierunkowy

przed wyłączonym pasem
50-100m

ułrzymany ciąg pieszo-rowerowy
* nawierzchnia utwardzona
* min. 2m szer.

ułrzymany ciąg pieszy
* nawierzchnia utwardzona
* min. 1,5m szer.

przy przejściach dla pieszych stosować U-14 max 0,5m wys.

Przejście druga strona ulicy

zabezpieczyć ogrodzeniem budowlanym
* przypadku prowadzenia robót w danym obszarze

ułrzymany ciąg pieszo-rowerowy
* nawierzchnia utwardzona
* min. 2m szer.

ułrzymany ciąg pieszy
* nawierzchnia utwardzona
* min. 1,5m szer.

ułrzymany ciąg pieszy (dojście do lokali usługowych)
* nawierzchnia utwardzona
* min. 1,5m szer.

ułrzymany ciąg pieszo-rowerowy
* nawierzchnia utwardzona
* min. 2m szer.

Dojście do przystanku oraz przejście dla pieszych

*utrzymać lub zastosować dodatkowe oświetlenie przy projektowanych przejściach dla pieszych
*stosować U-14 max 0.5m wysokości przy przejściach dla pieszych
*geometria ronda może ulec zmianie
- należy wykonać przejazd techniczny autobusem komunikacji miejskiej

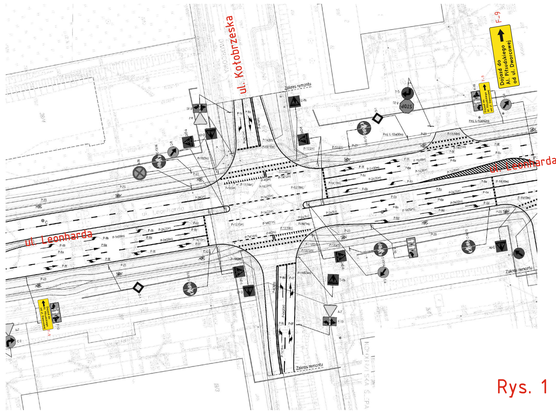
COR na ul. Wyszyńskiego
Etap 1: Przebudowa sieci na skrzyżowaniu ulic: Leonharda / Piłsudskiego / Wyszyńskiego
Podetap F

zakres TOR
ul. Wyszyńskiego: Etap 1

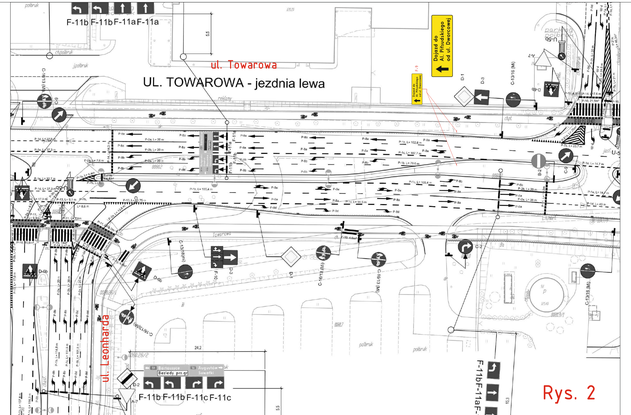
zakres TOR
ul. Wyszyńskiego: Etap 2

GIERA Znaki Drogowe spj. ul. Lipowa 49a 11-042 Jonkowo		Nazwisko i Imię	Podpis	Data:
	Projektował:	mgr inż. Barasiński Kamil		grudzień 2021r.
	Kreślił:	mgr inż. Barasiński Kamil		grudzień 2021r.
	Sprawdził:			
	Zatwierdził			
	Nazwa rysunku:	Projekt Tymczasowej Organizacji Ruchu do zadania: Rozbudowa linii tramwajowej w Olsztynie. Przebudowa ulicy Wyszyńskiego		

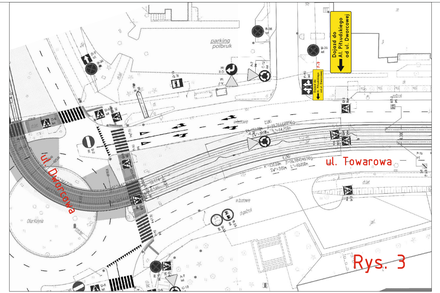
Skala:	Materiał:	Wydanie:	Nr rys.:	Arkusz:
1:500		v.1	tor_wyszyn_v2	6/13



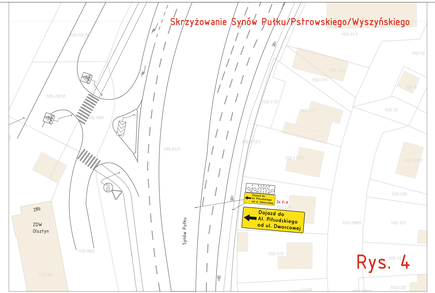
Rys. 1



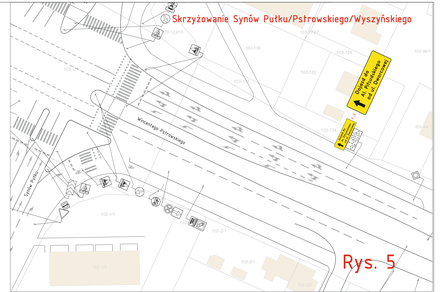
Rys. 2



Rys. 3



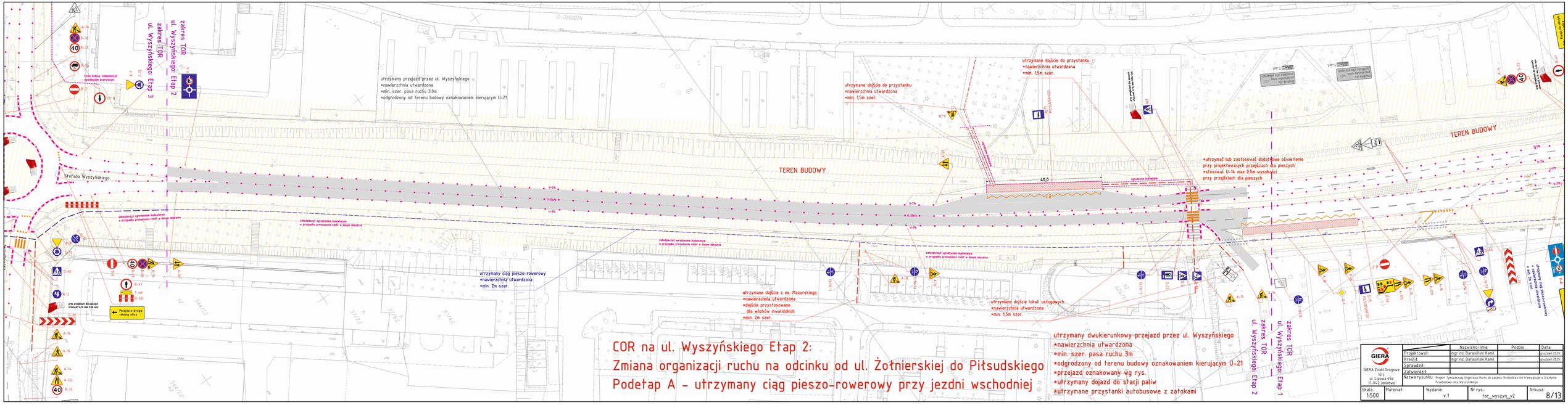
Rys. 4

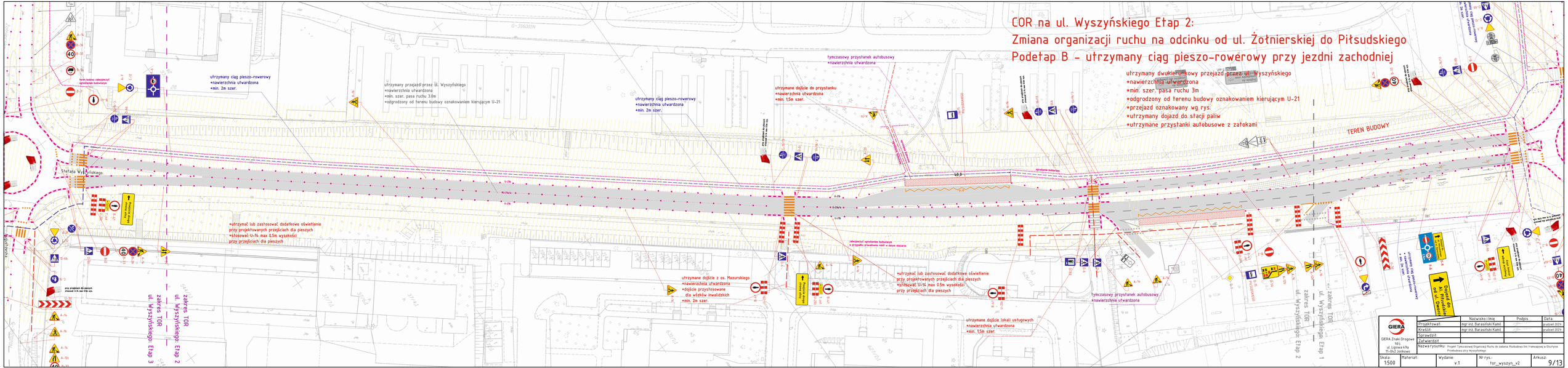


Rys. 5

COR na ul. Wyszyńskiego Etap 1:
Przebudowa sieci na skrzyżowaniu ulic:
Leonharda / Piłsudskiego / Wyszyńskiego
Zastosować przy wprowadzeniu Podełapów 1A-1E

GIERA Zbigniew Giera Sp.j. ul. Lipowa 5a 05-822 Milanówek		Nazwisko i imię		Podpis		Data
	Projektował	mgr inż. Bartosław Kabli				grudzień 2024
	Sprawdził	mgr inż. Bartosław Kabli				grudzień 2024
	Kierownik					
	Kierownik					
	Rzeczoznawca	Projekt Czasowej Organizacji Ruchu do zadania: Przebudowa linii Tramwajowej w Wyrzyku Przebudowa ulicy Kasztanowej				
Skala 1:500	Materiał	Wydanie: v.1	Nr rys. tor_wyszyn_v2		Arkusz 7/13	


Stefana Wyszyńskiego
TEREN BUDOWY
TEREN BUDOWY
zakres TOR
ul. Wyszyńskiego: Etap 3
zakres TOR
ul. Wyszyńskiego: Etap 2
zakres TOR
ul. Wyszyńskiego: Etap 1
utrzymany przejazd przez ul. Wyszyńskiego
*nawierzchnia utwardzona
*min. szer. pasa ruchu 3.0m
*odgrodzony od terenu budowy oznakowaniem kierującym U-21
utrzymany ciąg pieszo-rowerowy
*nawierzchnia utwardzona
*min. 2m szer.
utrzymane dojście z os. Mazurskiego
*nawierzchnia utwardzona
*dojście przystosowane
dla wózków inwalidzkich
*min. 2m szer.
utrzymane dojście do przystanku
*nawierzchnia utwardzona
*min. 1,5m szer.
utrzymane dojście do przystanku
*nawierzchnia utwardzona
*min. 1,5m szer.
utrzymane dojście lokali usługowych
*nawierzchnia utwardzona
*min. 1,5m szer.
*utrzymać lub zastosować dodatkowe oświetlenie
przy projektowych przejściach dla pieszych
*stosować U-14 max 0.5m wysokości
przy przejściach dla pieszych
40,0
zabezpieczyć ogrodzeniem budowlanym
w przypadku prowadzenia robót w danym obszarze
przy przejściu dla pieszych
stosować U-14 max 0.5m wys.
Przejście dwuja stronna ulicy
COR na ul. Wyszyńskiego Etap 2:
Zmiana organizacji ruchu na odcinku od ul. Żołnierskiej do Piłsudskiego
Podetap A - utrzymany ciąg pieszo-rowerowy przy jezdni wschodniej
utrzymany dwukierunkowy przejazd przez ul. Wyszyńskiego
*nawierzchnia utwardzona
*min. szer. pasa ruchu 3m
*odgrodzony od terenu budowy oznakowaniem kierującym U-21
*przejazd oznakowany wg rys.
*utrzymany dojazd do stacji paliw
*utrzymane przystanki autobusowe z zatokami
GIERA
GIERA Znaki Drogowe Sp.j.
ul. Lipowa 49a
15-042 Jonkowo
Nazwisko i Imię
Podpis
Data
Projektował:
mgr inż. Barasiński Kamil
grudzień 2021r.
Kreślił:
mgr inż. Barasiński Kamil
grudzień 2021r.
Sprawdził:
Zatwierdził
Nazwa rysunku: Projekt Tymczasowej Organizacji Ruchu do zadania: Rozbudowa linii tramwajowej w Olsztynie. Przebudowa ulicy Wyszyńskiego
Skala: 1:500
Materiał:
Wydanie: v.1
Nr rys.: tor_wyszyn_v2
Arkusz: 8/13


COR na ul. Wyszyńskiego Etap 2:
Zmiana organizacji ruchu na odcinku od ul. Żołnierskiej do Piłsudskiego
Podetap B – utrzymany ciąg pieszo-rowerowy przy jezdni zachodniej
utrzymany dwukierunkowy przejazd przez ul. Wyszyńskiego
*nawierzchnia utwardzona
*min. szer. pasa ruchu 3m
*odgrodzony od terenu budowy oznakowaniem kierującym U-21
*przejazd oznakowany wg rys.
*utrzymany dojazd do stacji paliw
*utrzymane przystanki autobusowe z zatokami
TEREN BUDOWY
utrzymany ciąg pieszo-rowerowy
*nawierzchnia utwardzona
*min. 2m szer.
utrzymany przejazd przez ul. Wyszyńskiego
*nawierzchnia utwardzona
*min. szer. pasa ruchu 3.0m
*odgrodzony od terenu budowy oznakowaniem kierującym U-21
utrzymane dojście do przystanku
*nawierzchnia utwardzona
*min. 1,5m szer.
tymczasowy przystanek autobusowy
*nawierzchnia utwardzona
utrzymane dojście z os. Mazurskiego
*nawierzchnia utwardzona
*dojście przystosowane
dla wózków inwalidzkich
*min. 2m szer.
*utrzymać lub zastosować dodatkowe oświetlenie
przy projektowanych przejściach dla pieszych
*stosować U-14 max 0.5m wysokości
przy przejściach dla pieszych
utrzymane dojście lokali usługowych
*nawierzchnia utwardzona
*min. 1.5m szer.
tymczasowy przystanek autobusowy
*nawierzchnia utwardzona
Stefana Wyszyńskiego
ul. Wyszyńskiego Etap 3
zakres TOR
ul. Wyszyńskiego Etap 2
zakres TOR
ul. Wyszyńskiego Etap 1
zakres TOR
ul. Wyszyńskiego Etap 2
zakres TOR
ul. Wyszyńskiego Etap 1
Dojazd do ul. Piłsudskiego od ul. Dworcowej
GIERA
GIERA Znaki Drogowe sp.j.
ul. Lipowa 49a
31-042 Jankowa
Nazwisko i Imię
Podpis
Data:
Projektował:
mgr inż. Barasiński Kamil
grudzień 2021r.
Kreślił:
mgr inż. Barasiński Kamil
grudzień 2021r.
Sprawdził:
Zatwierdził:
Nazwa rysunku:
Projekt Tymczasowej Organizacji Ruchu do zadania Rozbudowa linii tramwajowej w Olsztynie.
Przebudowa ulicy Wyszyńskiego
Skala:
1:500
Materiał:
Wydanie:
v.1
Nr rys.:
tor_wyszyn_v2
Arkusz:
9/13

zakres TOR
ul. Wyszyńskiego: Etap 3
zakres TOR ul. Wyszyńskiego
na odc. od Pstrowskiego do Żołnierskiej

zakres TOR
ul. Wyszyńskiego: Etap 2
zakres TOR
ul. Wyszyńskiego: Etap 3

*utrzymać lub zastosować dodatkowe oświetlenie przy projektowanych przejściach dla pieszych
*stosować U-14 max 0.5m wysokości przy przejściach dla pieszych
*geometria ronda może ulec zmianie
– należy wykonać przejazd techniczny autobusem komunikacji miejskiej

Żołnierska

Stefana Wyszyńskiego

Augustowska

Dojście do ul. Wyszyńskiego drugą stroną ulicy

Przejście drugą stroną ulicy

utrzymany ciąg pieszy
*nawierzchnia utwardzona
*min. 1,5m szer.

zabezpieczyć ogrodzeniem budowlanym w przypadku prowadzenia robót w danym obszarze

teren budowy zabezpieczyć ogrodzeniem budowlanym

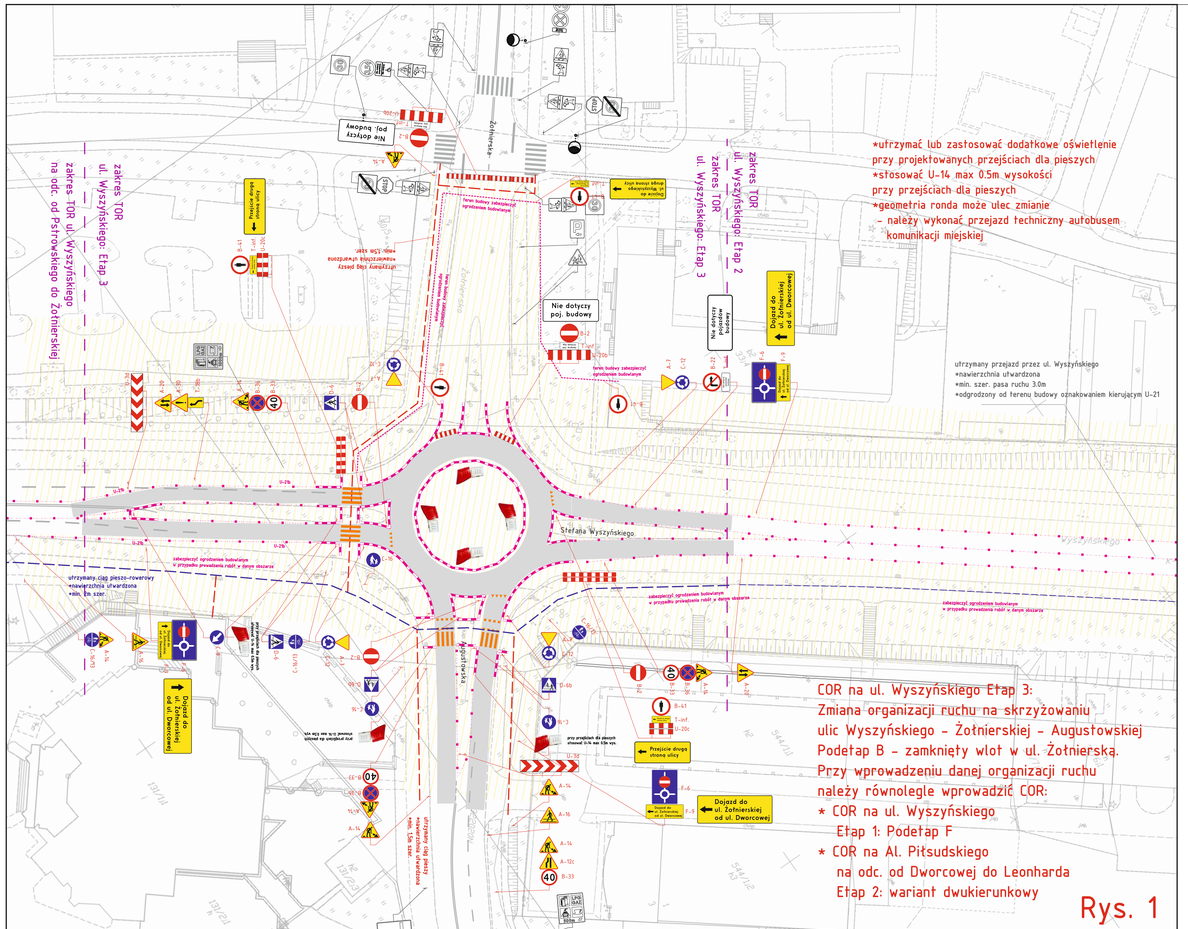
utrzymany ciąg pieszo-rowerowy
*nawierzchnia utwardzona
*min. 2m szer.

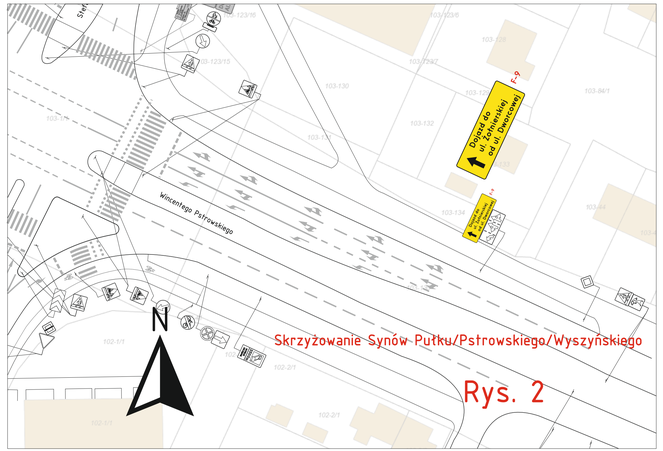
przy przejściach dla pieszych stosować U-14 max 0,5m wys.

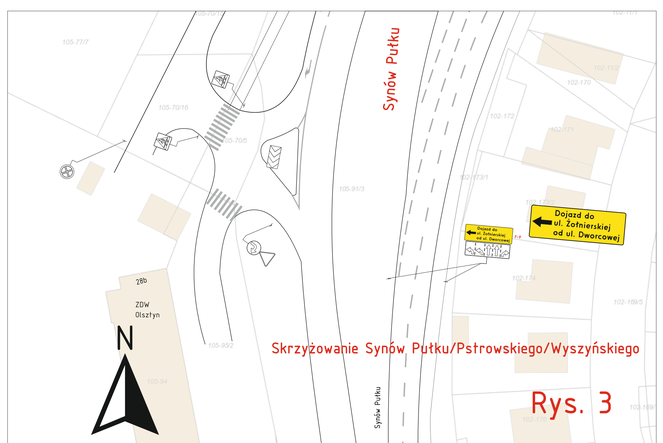
COR na ul. Wyszyńskiego Etap 3:
Zmiana organizacji ruchu na skrzyżowaniu ulic Wyszyńskiego – Żołnierskiej – Augustowskiej
Podetap A.

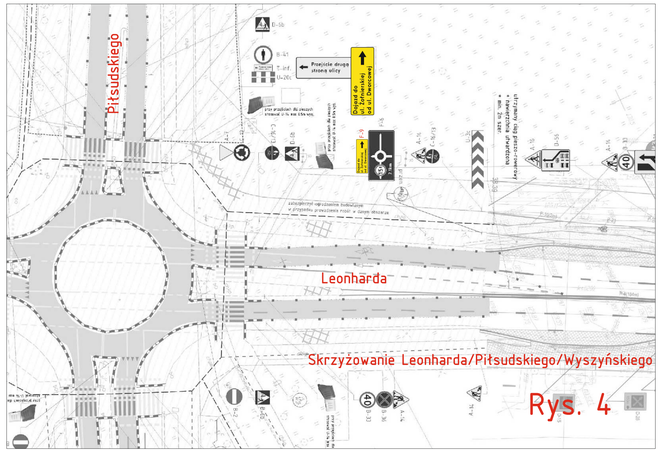
GIERA Znaki Drogowe sp.j. ul. Lipowa 49a 11-042 Jonkowo		Nazwisko i Imię	Podpis	Data:
	Projektował:	mgr inż. Barasiński Kamil		grudzień 2021r.
	Kreślił:	mgr inż. Barasiński Kamil		grudzień 2021r.
	Sprawdził:			
	Zatwierdził			
	Nazwa rysunku:	Projekt Tymczasowej Organizacji Ruchu do zadania: Rozbudowa linii tramwajowej w Olsztynie. Przebudowa ulicy Wyszyńskiego		

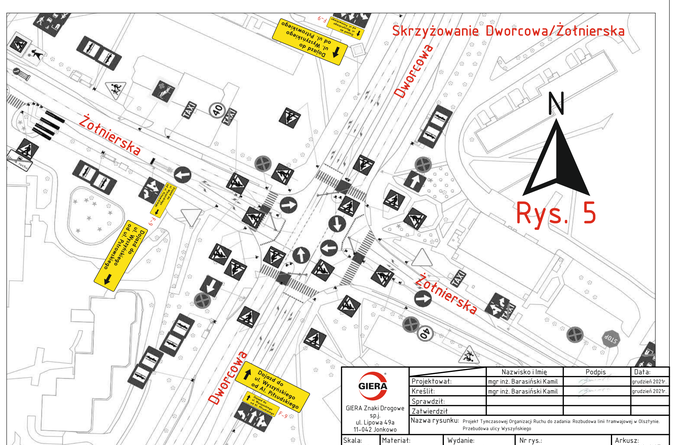
Skala:	Materiał:	Wydanie:	Nr rys.:	Arkusz:
1:500		v.1	tor_wyszyn_v2	10/13











GIERA Znaki Drogowe Sp.j. ul. Lipowa 49a, 11-042 Jonkowo		Nazwisko i Imię	Podpis	Data
	Projektował:	mgr inż. Barasiński Kamil		grudzień 2024
	Kreślił:	mgr inż. Barasiński Kamil		grudzień 2024
	Sprawdził:			
	Zatwierdził			
	Nazwa rysunku:	Projekt Tymczasowej Organizacji Ruchu do Zadania: Rozbudowa linii tramwajowej w Olsztynie Przebudowa ulicy Wyszyńskiego		
Skala: 1:500	Materiał:	Wydanie: v.1	Nr rys.: tor_wyszyn_v2	Arkusz 11/13

*utrzymać lub zastosować dodatkowe oświetlenie przy projektowanych przejściach dla pieszych
*stosować U-14 max 0.5m wysokości przy przejściach dla pieszych
*geometria ronda może ulec zmianie
- należy wykonać przejazd techniczny autobusem komunikacji miejskiej

zakres TOR ul. Wyszyńskiego: Etap 3
zakres TOR ul. Wyszyńskiego na odc. od Pstrowskiego do Żołnierskiej

zakres TOR ul. Wyszyńskiego: Etap 2
zakres TOR ul. Wyszyńskiego: Etap 3

Żołnierska

Stefana Wyszyńskiego

Augustowska

Przejście druga strona ulicy

Przejście druga strona ulicy

utrzymany ciąg pieszy
*nawierzchnia utwardzona
*min. 1,5m szer.

Dojście do ul. Wyszyńskiego drugą stroną ulicy

Dojście do ul. Wyszyńskiego drugą stroną ulicy

utrzymany ciąg pieszo-rowerowy
*nawierzchnia utwardzona
*min. 2m szer.

zabezpieczyć ogrodzeniem budowlanym w przypadku prowadzenia robót w danym obszarze

przy przejściach dla pieszych stosować U-14 max 0,5m wys.

teren budowy zabezpieczyć ogrodzeniem budowlanym

Nie dotyczy pojazdów budowy

teren budowy zabezpieczyć ogrodzeniem budowlanym

przejście przez teren budowy
*dopuszcza się nie stosowania oznakowania poziomego, w przypadku przesunięcia frontu robót, lokalizacja przejścia może ulec zmianie
*oznakowanie pionowe zgodnie z rys.

utrzymane dojazdy do posesji, zabezpieczyć oznakowaniem kierującym U-21

utrzymany ciąg pieszy
*nawierzchnia utwardzona
*min. 1,5m szer.

COR na ul. Wyszyńskiego Etap 3:
Zmiana organizacji ruchu na skrzyżowaniu
ulic Wyszyńskiego – Żołnierskiej – Augustowskiej
Podetap C – zamknięty wlot w ul. Augustowską

Rys. 1

Skrzyżowanie Leonharda/Piłsudskiego/Wyszyńskiego

TEREN BUDOWY

Piłsudskiego

Leonharda

Objazd do ul. Augustowskiej

Objazd do ul. Augustowskiej

Przejście druga strona ulicy

Dojazd do Al. Piłsudskiego od ul. Dworcowej

Objazd do ul. Augustowskiej

Rys. 2

Skrzyżowanie Augustowska/Olecka

Dojazd do ul. Wyszyńskiego od Al. Piłsudskiego

Dojazd do ul. Wyszyńskiego od Al. Piłsudskiego

Rys. 3

GIERA Znaki Drogowe sp.j.
ul. Lipowa 49a
11-042 Jonkowo

	Nazwisko i Imię	Podpis	Data:
Projektował:	mgr inż. Barasiński Kamil		grudzień 2021r.
Kreślił:	mgr inż. Barasiński Kamil		grudzień 2021r.
Sprawdził:			
Zatwierdził			

Nazwa rysunku: Projekt Tymczasowej Organizacji Ruchu do zadania: Rozbudowa linii tramwajowej w Olsztynie. Przebudowa ulicy Wyszyńskiego

Skala:	Materiał:	Wydanie:	Nr rys.:	Arkusz:
1:500		v.1	tor_wyszyn_v2	12/13

COR na ul. Wyszyńskiego Etap 3:
Zmiana organizacji ruchu na skrzyżowaniu
ulic Wyszyńskiego – Żołnierskiej – Augustowskiej
Podetap D – zamknięty wlot w ul. Żołnierską i Augustowską
Przy wprowadzeniu danej organizacji ruchu
należy równolegle wprowadzić COR:
* COR na ul. Wyszyńskiego
  Etap 1: Podetap F
* COR na Al. Piłsudskiego
  na odc. od Dworcowej do Leonharda
  Etap 2: wariant dwukierunkowy

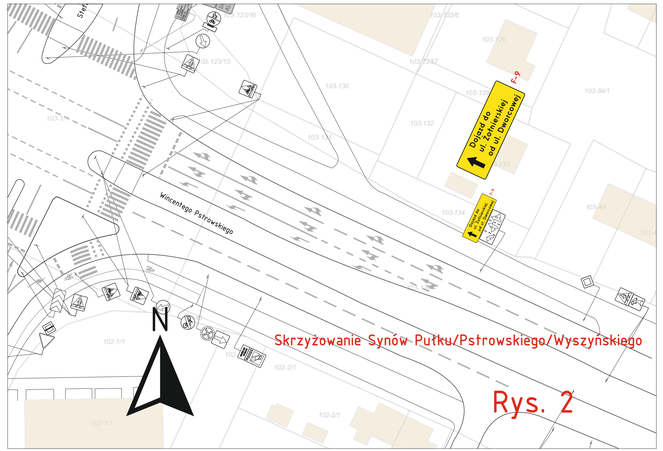
*utrzymać lub zastosować dodatkowe oświetlenie
przy projektowanych przejściach dla pieszych
*stosować U-14 max 0,5m wysokości
przy przejściach dla pieszych

zakres TOR ul. Wyszyńskiego Etap 3

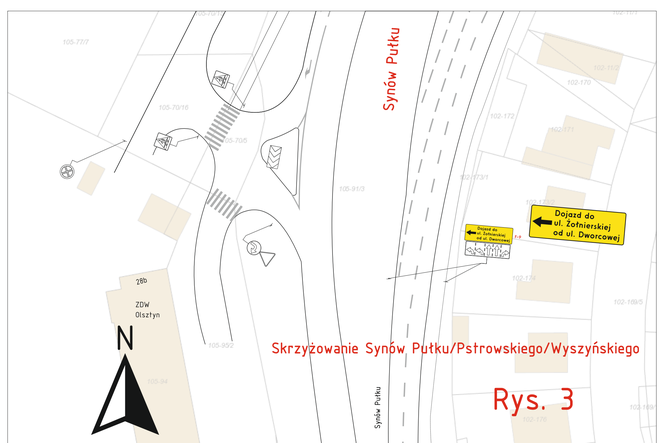
zakres TOR ul. Wyszyńskiego Etap 3 na odc. od Pstrowskiego do Żołnierskiej

zakres TOR ul. Wyszyńskiego Etap 2

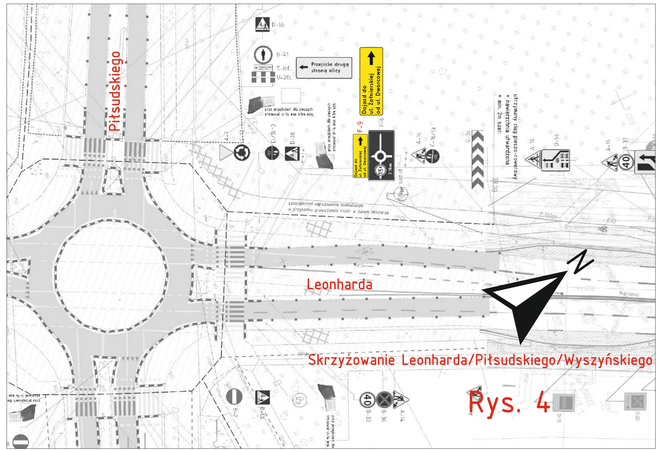
Rys. 1



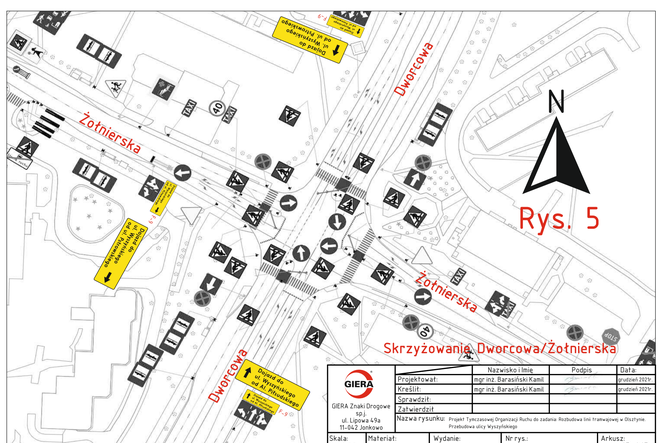
Rys. 2



Rys. 3



Rys. 4



Rys. 5

	Nazwisko i imię	Podpis	Data
Projektował:	mgr inż. Barasiński Kamil		grudzień 2024
Kreślił:	mgr inż. Barasiński Kamil		grudzień 2024
Sprawdził:			
Zatwierdził:			

GIERA Znaki Drogowe Sp.j.
ul. Lipowa 49a
11-042 Jonkowo

Nazwa rysunku: Projekt Tymczasowej Organizacji Ruchu dla zadania: Rozbudowa linii tramwajowej w Olsztynie - Przebudowa ulicy Wyszyńskiego

Skala:	Materiał:	Wydanie:	Nr rys.:	Arkusz:
1:500		v.1	tor_wyszyn_v2	13/13