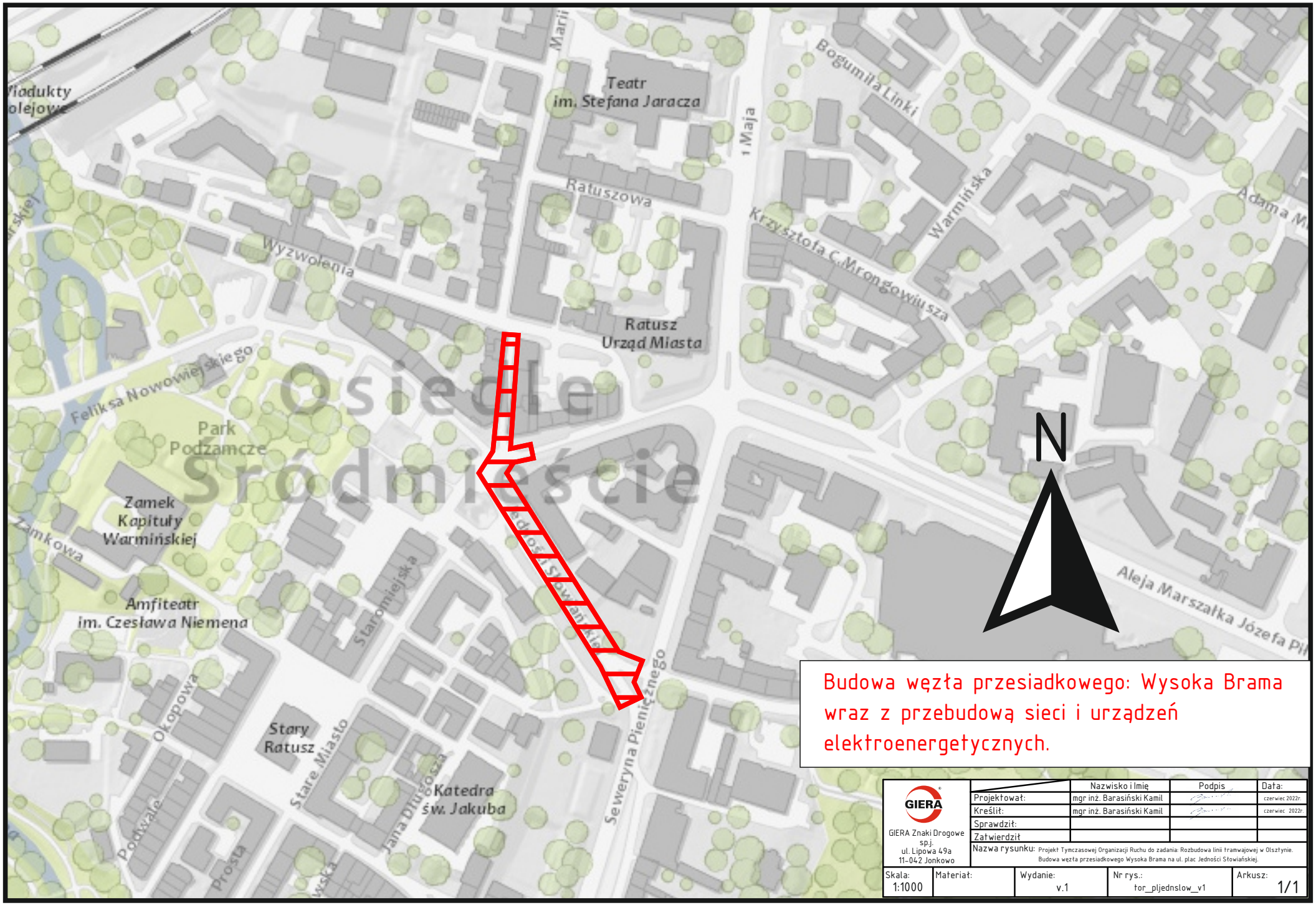

Budowa węzła przesiadkowego: Wysoka Brama wraz z przebudową sieci i urządzeń elektroenergetycznych.

GIERA Znaki Drogowe spj. ul. Lipowa 49a 11-042 Jonkowo		Nazwisko i Imię	Podpis	Data:
	Projektował:	mgr inż. Barasiński Kamil		czerwiec 2022r.
	Kreślił:	mgr inż. Barasiński Kamil		czerwiec 2022r.
	Sprawdził:			
	Zatwierdził			
	Nazwa rysunku:	Projekt Tymczasowej Organizacji Ruchu do zadania: Rozbudowa linii tramwajowej w Olsztynie. Budowa węzła przesiadkowego Wysoka Brama na ul. plac Jedności Słowiańskiej.		

Skala:	Materiał:	Wydanie:	Nr rys.:	Arkusz:
1:1000		v.1	tor_pljednslow_v1	1/1

Szarych Szeregów/Jagiełły/Grunwaldzka

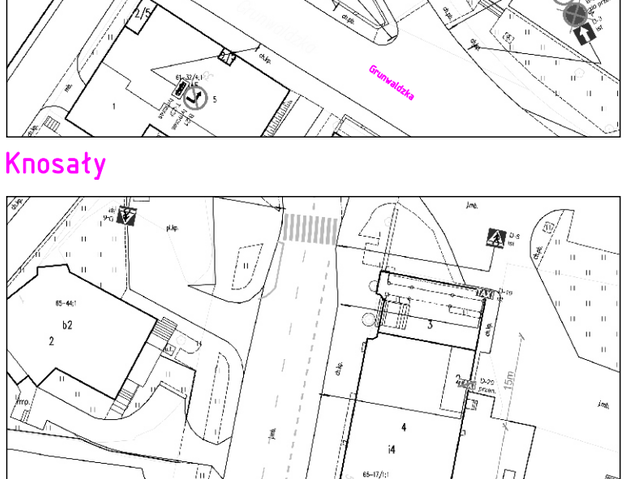

Jagiełły/Grunwaldzka

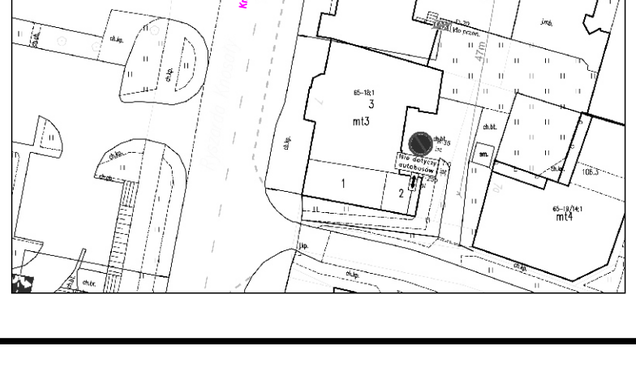

Knosały

Wersja poprawiona.
Uwzględniająca uwagi opinii:
ZDZiT w Olsztynie: TI OR 220/22
KMP w Olsztynie: ROK 4414/22

Obowiązująca organizacja ruchu
„COR Przebudowa sieci wodociągowej w ciągu ulicy 11 Listopada i placu Jedności Słowiańskiej w Olsztynie

GIERA Znaki Drogowe sp.j. ul. Lipowa 49a 11-042 Jonkowo		Nazwisko i Imię	Podpis	Data:
	Projektował:	mgr inż. Barasiński Kamil		czerwiec 2022r.
	Kreślił:	mgr inż. Barasiński Kamil		czerwiec 2022r.
	Sprawdził:			
	Zatwierdził			
	Nazwa rysunku:	Projekt Tymczasowej Organizacji Ruchu do zadania: Rozbudowa linii tramwajowej w Olsztynie. Budowa węzła przesiadkowego Wysoka Brama na ul. plac Jedności Słowiańskiej.		

Skala:	Materiał:	Wydanie:	Nr rys.:	Arkusz:
1:1000		v.1	tor_pljednslow_v1	1/6

Wersja poprawiona.
Uwzględniająca uwagi opinii:
ZDZiT w Olsztynie: TI OR 220/22
KMP w Olsztynie: ROK 4414/22

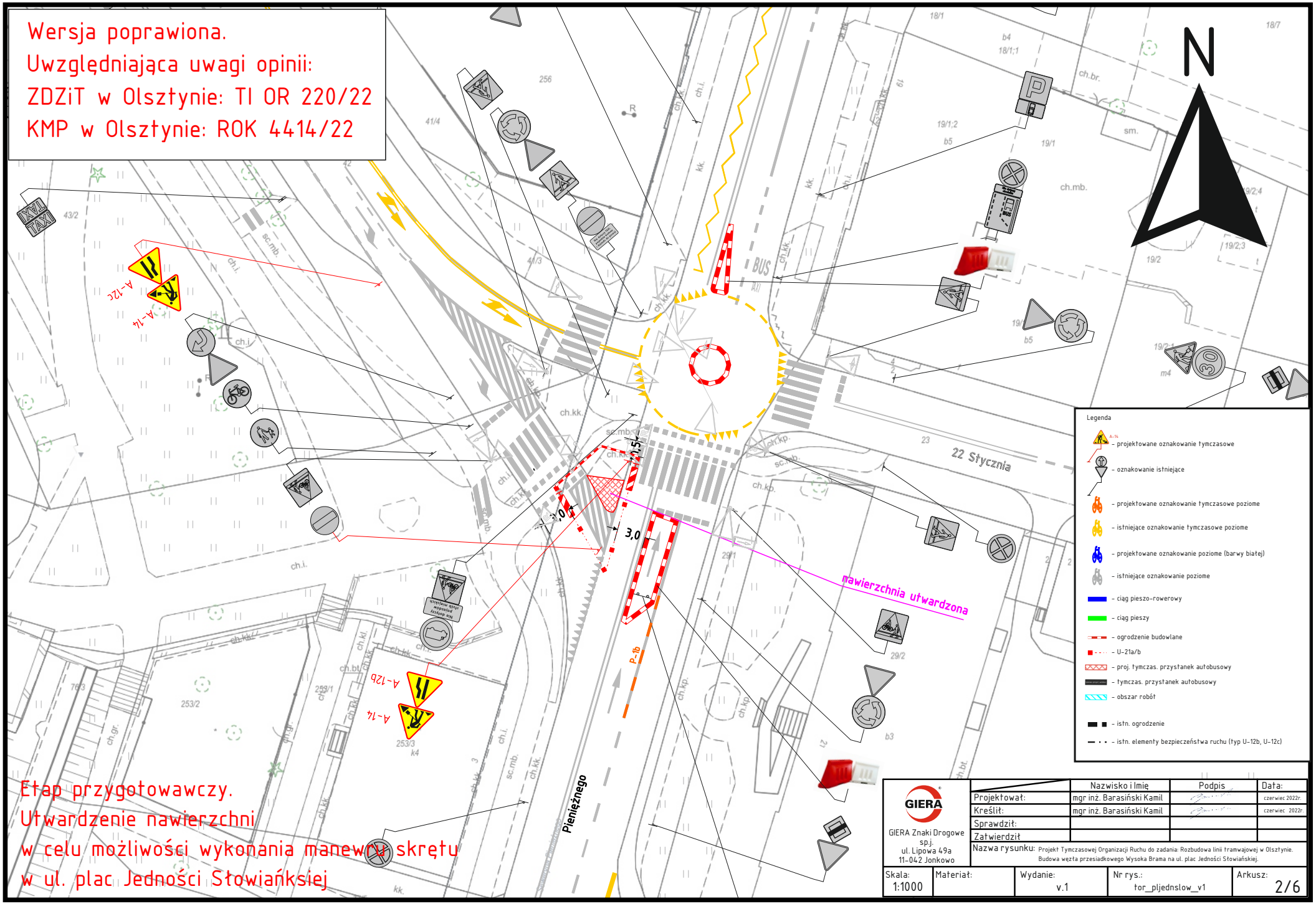

Etap przygotowawczy.
Utwardzenie nawierzchni
w celu możliwości wykonania manewru skrętu
w ul. plac Jedności Słowiańksiej

GIERA

GIERA Znaki Drogowe
sp.j.
ul. Lipowa 49a
11-042 Jonkowo

	Nazwisko i Imię	Podpis	Data:
Projektował:	mgr inż. Barasiński Kamil		czerwiec 2022r.
Kreślił:	mgr inż. Barasiński Kamil		czerwiec 2022r.
Sprawdził:			
Zatwierdził			

Nazwa rysunku: Projekt Tymczasowej Organizacji Ruchu do zadania: Rozbudowa linii tramwajowej w Olsztynie. Budowa węzła przesiadkowego Wysoka Brama na ul. plac Jedności Słowiańskiej.

Skala:	Materiał:	Wydanie:	Nr rys.:	Arkusz:
1:1000		v.1	tor_pljednslow_v1	2/6

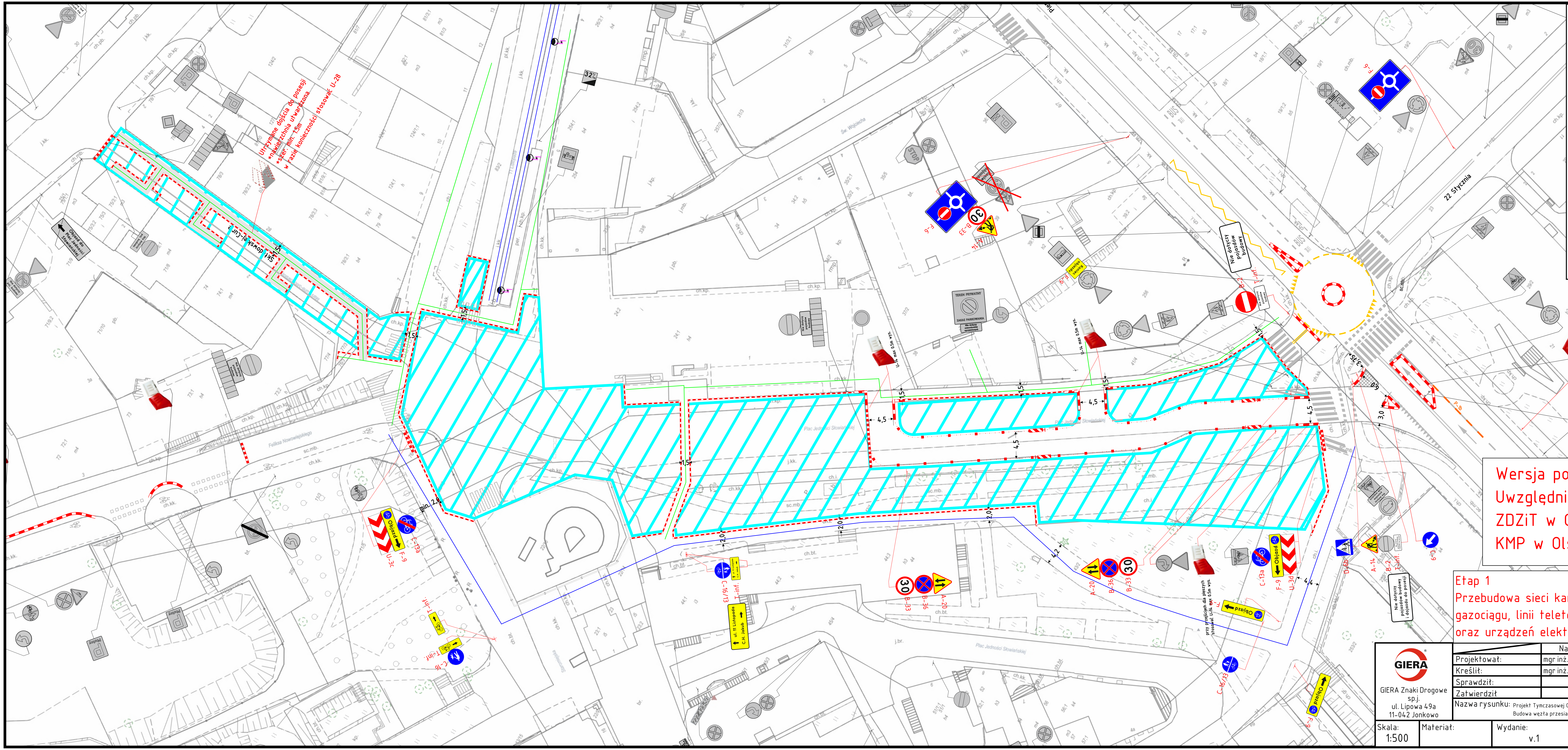

Legenda

- projektowane oznakowanie tymczasowe
- oznakowanie istniejące
- projektowane oznakowanie tymczasowe poziome
- istniejące oznakowanie tymczasowe poziome
- projektowane oznakowanie poziome (barwy białej)
- istniejące oznakowanie poziome
- ciąg pieszo-rowerowy
- ciąg pieszy
- ogrodzenie budowlane
- U-21a/b
- proj. tymczas. przystanek autobusowy
- tymczas. przystanek autobusowy
- obszar robót
- istn. ogrodzenie
- istn. elementy bezpieczeństwa ruchu (typ U-12b, U-12c)

Wersja poprawiona.
Uwzględniająca uwagi opinii:
ZDZiT w Olsztynie: TI OR 220/22
KMP w Olsztynie: ROK 4414/22

Etap 1
Przebudowa sieci kanalizacji deszczowej, sanitarnej, gazociągu, linii teletechnicznych oraz urządzeń elektroenergetycznych.

GIERA Znaki Drogowe sp.j.
ul. Lipowa 49a
11-042 Jonkowo

	Nazwisko i Imię	Podpis	Data:
Projektował:	mgr inż. Barasiński Kamil		czerwiec 2022r.
Kreślił:	mgr inż. Barasiński Kamil		czerwiec 2022r.
Sprawdził:			
Zatwierdził:			

Nazwa rysunku: Projekt Tymczasowej Organizacji Ruchu do zadania: Rozbudowa linii tramwajowej w Olsztynie. Budowa węzła przesiadkowego Wysoka Brama na ul. plac Jedności Słowiańskiej.

Skala:	Materiał:	Wydanie:	Nr rys.:	Arkusz:
1:500		v.1	tor_pljednslow_v1	3/6

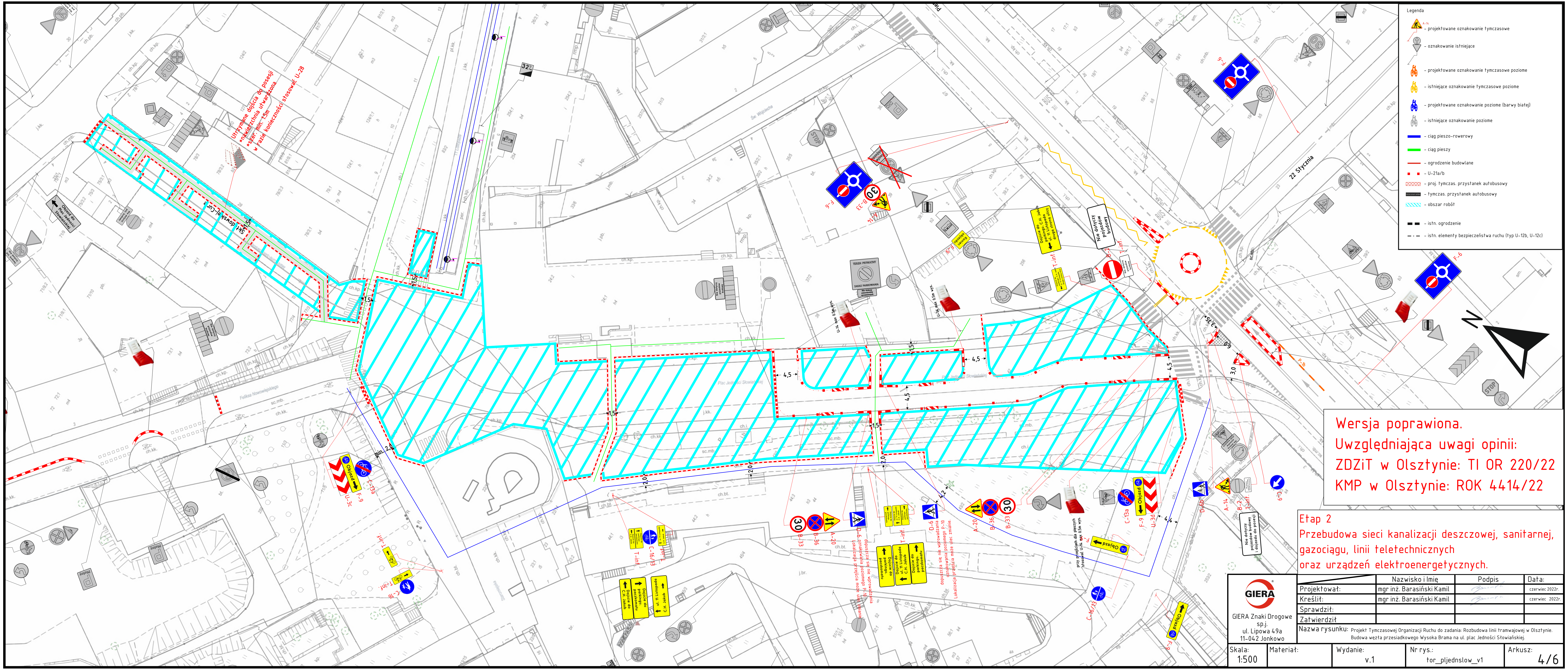

Wersja poprawiona.
Uwzględniająca uwagi opinii:
ZDZiT w Olsztynie: TI OR 220/22
KMP w Olsztynie: ROK 4414/22

Etap 2
Przebudowa sieci kanalizacji deszczowej, sanitarnej, gazociągu, linii teletechnicznych oraz urządzeń elektroenergetycznych.

Legenda
- A-14 – projektowane oznakowanie tymczasowe
- – oznakowanie istniejące
- – projektowane oznakowanie tymczasowe poziome
- – istniejące oznakowanie tymczasowe poziome
- – projektowane oznakowanie poziome (barwy białej)
- – istniejące oznakowanie poziome
- – ciąg pieszo-rowerowy
- – ciąg pieszy
- – ogrodzenie budowlane
- – U-21a/b
- – proj. tymczas. przystanek autobusowy
- tymczas. przyst. autobus. – tymczas. przystanek autobusowy
- – obszar robót
- – istn. ogrodzenie
- – istn. elementy bezpieczeństwa ruchu (typ U-12b, U-12c)

GIERA
GIERA Znaki Drogowe sp.j.
ul. Lipowa 49a
11-042 Jonkowo

	Nazwisko i Imię	Podpis	Data:
Projektował:	mgr inż. Barasiński Kamil		czerwiec 2022r.
Kreślił:	mgr inż. Barasiński Kamil		czerwiec 2022r.
Sprawdził:			
Zatwierdził			

Nazwa rysunku: Projekt Tymczasowej Organizacji Ruchu do zadania: Rozbudowa linii tramwajowej w Olsztynie. Budowa węzła przesiadkowego Wysoka Brama na ul. plac Jedności Słowiańskiej.

Skala:	Materiał:	Wydanie:	Nr rys.:	Arkusz:
1:500		v.1	tor_pljednslow_v1	4/6

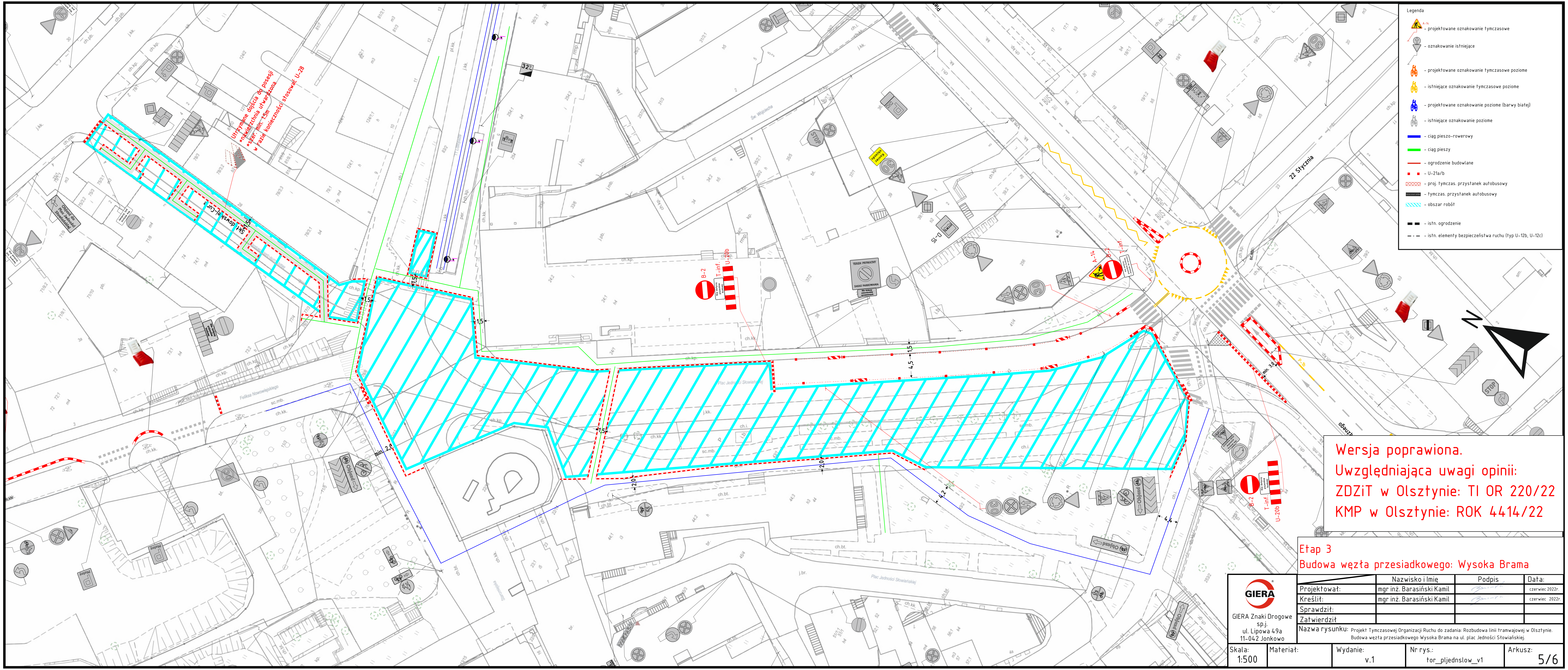

Wersja poprawiona.
Uwzględniająca uwagi opinii:
ZDZiT w Olsztynie: TI OR 220/22
KMP w Olsztynie: ROK 4414/22

Etap 3
Budowa węzła przesiadkowego: Wysoka Brama

GIERA Znaki Drogowe sp.j.
ul. Lipowa 49a
11-042 Jonkowo

	Nazwisko i Imię	Podpis	Data:
Projektował:	mgr inż. Barasiński Kamil		czerwiec 2022r.
Kreślił:	mgr inż. Barasiński Kamil		czerwiec 2022r.
Sprawdził:			
Zatwierdził			

Nazwa rysunku: Projekt Tymczasowej Organizacji Ruchu do zadania: Rozbudowa linii tramwajowej w Olsztynie. Budowa węzła przesiadkowego Wysoka Brama na ul. plac Jedności Słowiańskiej.

Skala:	Materiał:	Wydanie:	Nr rys.:	Arkusz:
1:500		v.1	tor_pljednslow_v1	5/6

Wersja poprawiona.
Uwzględniająca uwagi opinii:
ZDZiT w Olsztynie: TI OR 220/22
KMP w Olsztynie: ROK 4414/22

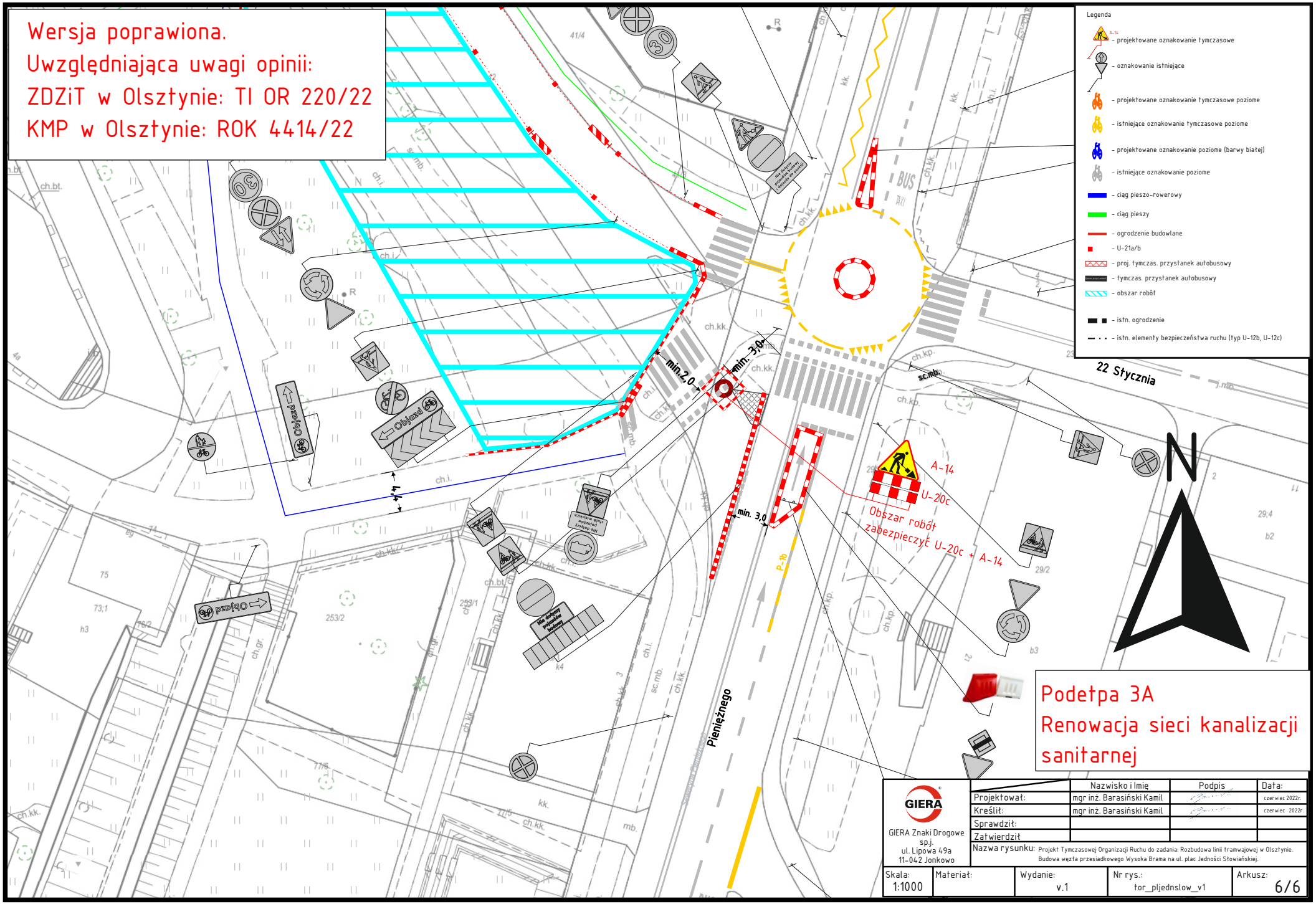

Podetpa 3A
Renowacja sieci kanalizacji sanitarnej

GIERA

GIERA Znaki Drogowe sp.j.
ul. Lipowa 49a
11-042 Jonkowo

	Nazwisko i Imię	Podpis	Data:
Projektował:	mgr inż. Barasiński Kamil		czerwiec 2022r.
Kreślił:	mgr inż. Barasiński Kamil		czerwiec 2022r.
Sprawdził:			
Zatwierdził			

Nazwa rysunku: Projekt Tymczasowej Organizacji Ruchu do zadania: Rozbudowa linii tramwajowej w Olsztynie. Budowa węzła przesiadkowego Wysoka Brama na ul. plac Jedności Słowiańskiej.

Skala:	Materiał:	Wydanie:	Nr rys.:	Arkusz:
1:1000		v.1	tor_pljednslow_v1	6/6