




Przebudowa sieci wodociągowej
na ul. Krasickiego
na odcinku pomiędzy
ul. Murzynowskiego i Wańkowicza



źródło: <https://olsztyn.e-mapa.net/>

 GIERA Znaki Drogowe sp.j. ul. Lipowa 49a 11-042 Jonkowo	Projektował:	Nazwisko i Imię	Podpis	Data:
	Kreślił:	mgr inż. Barasiński Kamil		styczeń 2023 r.
	Sprawdził:	mgr inż. Barasiński Kamil		styczeń 2023 r.
	Zatwierdził:			
Nazwa rysunku:	Projekt Czasowej Organizacji Ruchu do zadania: Przebudowa sieci wodociągowej na ul. Krasickiego			
Skala: 1:5000	Materiał:	Wydanie: v.1	Nr rys.: orient_tor_kras_wod	Arkusz: 1/1

Murzynowskiego

zakres zmian w OR

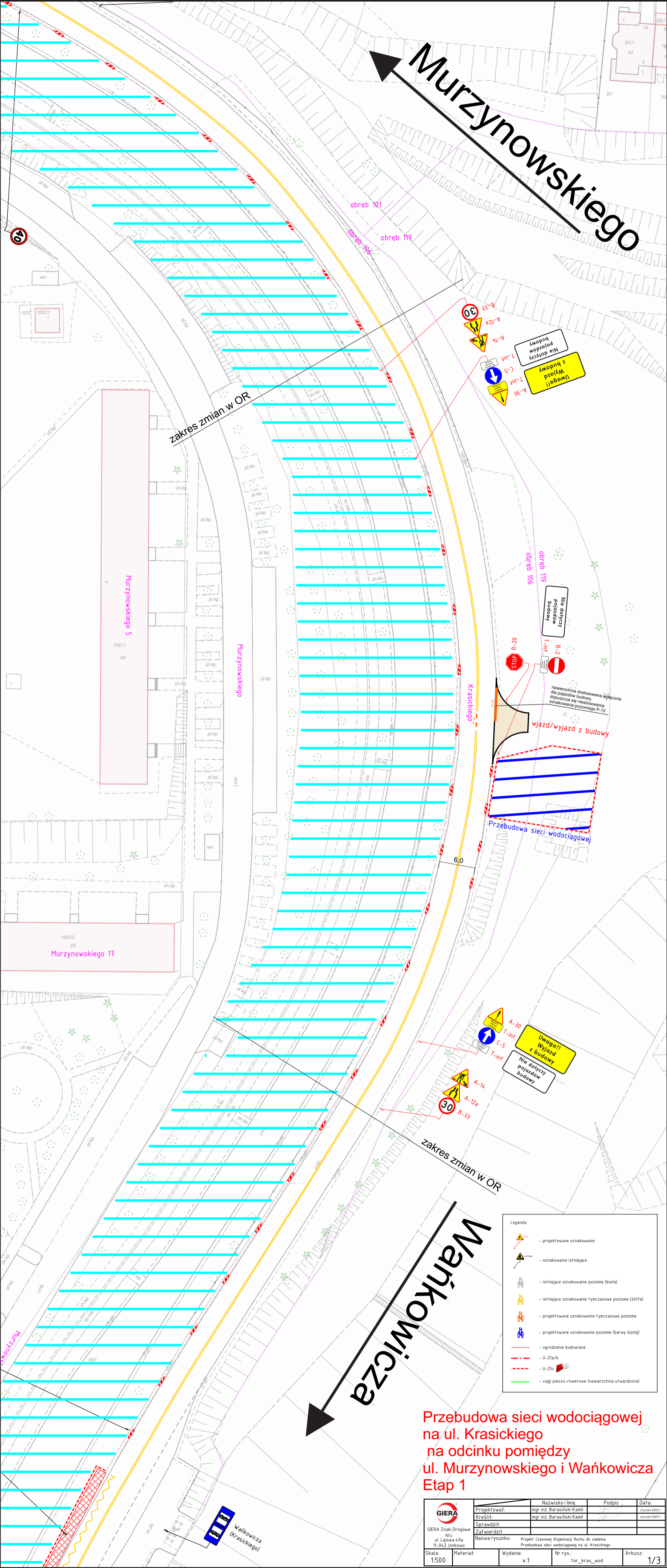
zakres zmian w OR

Wańkowicza

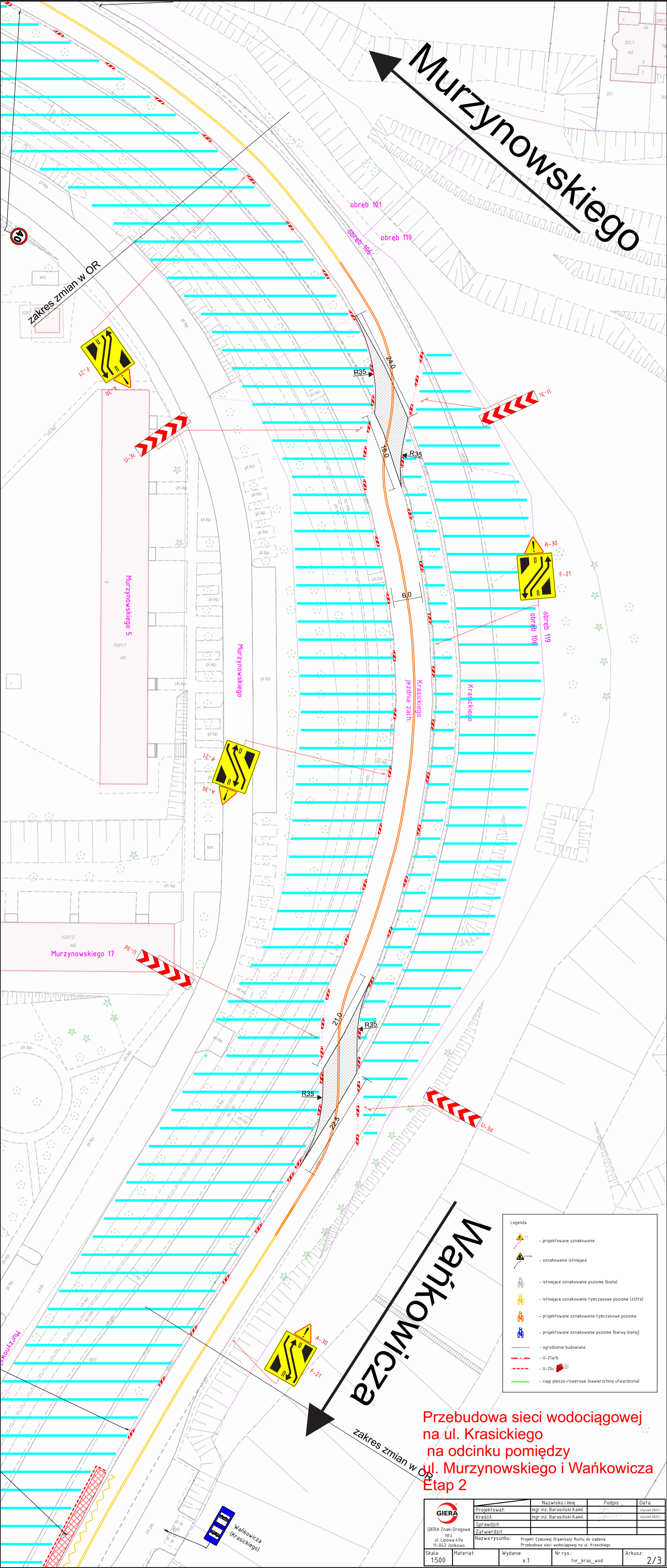
Przebudowa sieci wodociągowej
na ul. Krasickiego
na odcinku pomiędzy
ul. Murzynowskiego i Wańkowicza
Etap 1

Legenda			
	- projektowane oznakowanie		
	- oznakowanie istniejące		
	- istniejące oznakowanie poziome (białe)		
	- istniejące oznakowanie tymczasowe poziome (żółte)		
	- projektowane oznakowanie tymczasowe poziome		
	- projektowane oznakowanie poziome (barwy białej)		
	- ogrodzenie budowlane		
	- U-21a/b		
	- U-25c		
	- ciągi pieszo-rowerowe (nawierzchnia utwardzona)		

 GIERA Znaki Drogowe sp.j. ul. Lipowa 49a 11-042 Jonkowo	Projektował:	mgr. inż. Barasifski Kamil	Podpis:	[Signature]	Data:	15 stycznia 2023 r.
	Kreślił:	mgr. inż. Barasifski Kamil	Sprawił:	[Signature]		
	Zaprojektował:					
	Nazwa rysunku:	Projekt Czasowej Organizacji Ruchu do zadania: Przebudowa sieci wodociągowej na ul. Krasickiego				
Skala:	Materiał:	Wydanie:	Nr rys.:	Arkusz:		
1:500		v.1	tor_kras_wod		1/3	



Murzynowskiego



Przebudowa sieci wodociągowej na ul. Krasickiego na odcinku pomiędzy ul. Murzynowskiego i Wańkowicza Etap 2

Legenda

- projektowane oznakowanie
- oznakowanie istniejące
- istniejące oznakowanie poziome (białe)
- istniejące oznakowanie tymczasowe poziome (żółte)
- projektowane oznakowanie tymczasowe poziome
- projektowane oznakowanie poziome (barwy białej)
- ogrodzenie budowlane
- U-21a/b
- U-25c
- ciągi pieszo-rowerowe (nawierzchnia utwardzona)

 GIERA Znaki Drogowe sp.j. ul. Lipowa 49a 11-042 Jonkowo	Projektował:	mgr. inż. Barasifski Kamil	Podpis:	Data:
	Kreślił:	mgr. inż. Barasifski Kamil		11/2023 r.
	Sprawił:			
	Zatwierdził:			
Skala:	Materiał:	Wydanie:	Nr rys.:	Arkusz:
1:500		v.1	tor_kras_wod	2/3

Murzynowskiego

Wańkowicza

**Przebudowa sieci wodociągowej
na ul. Krasickiego
na odcinku pomiędzy
ul. Murzynowskiego i Wańkowicza
Etap 3**

Legenda

- projektowane oznakowanie
- oznakowanie istniejące
- istniejące oznakowanie poziome (białe)
- istniejące oznakowanie tymczasowe poziome (żółte)
- projektowane oznakowanie tymczasowe poziome
- projektowane oznakowanie poziome (barwy białej)
- ogrodzenie budowlane
- U-21a/b
- U-25c
- ciągi pieszo-rowerowe (nawierzchnia utwardzona)

 GIERA Znaki Drogowe sp. j. ul. Lipowa 49a 11-042 Jonkowo	Projektował:	mgr. inż. Barasiński Kamil	Podpis:	Data:
	Kreślił:	mgr. inż. Barasiński Kamil		styczeń 2023 r.
	Sprawił:			
	Zawierzył:			
Nazwa rysunku:		Projekt Czasowej Organizacji Ruchu do zadania: Przebudowa sieci wodociągowej na ul. Krasickiego		
Skala:	Materiał:	Wydanie:	Nr rys.:	Arkusz:
1:500		v.1	tor_kras_wod	3/3

