


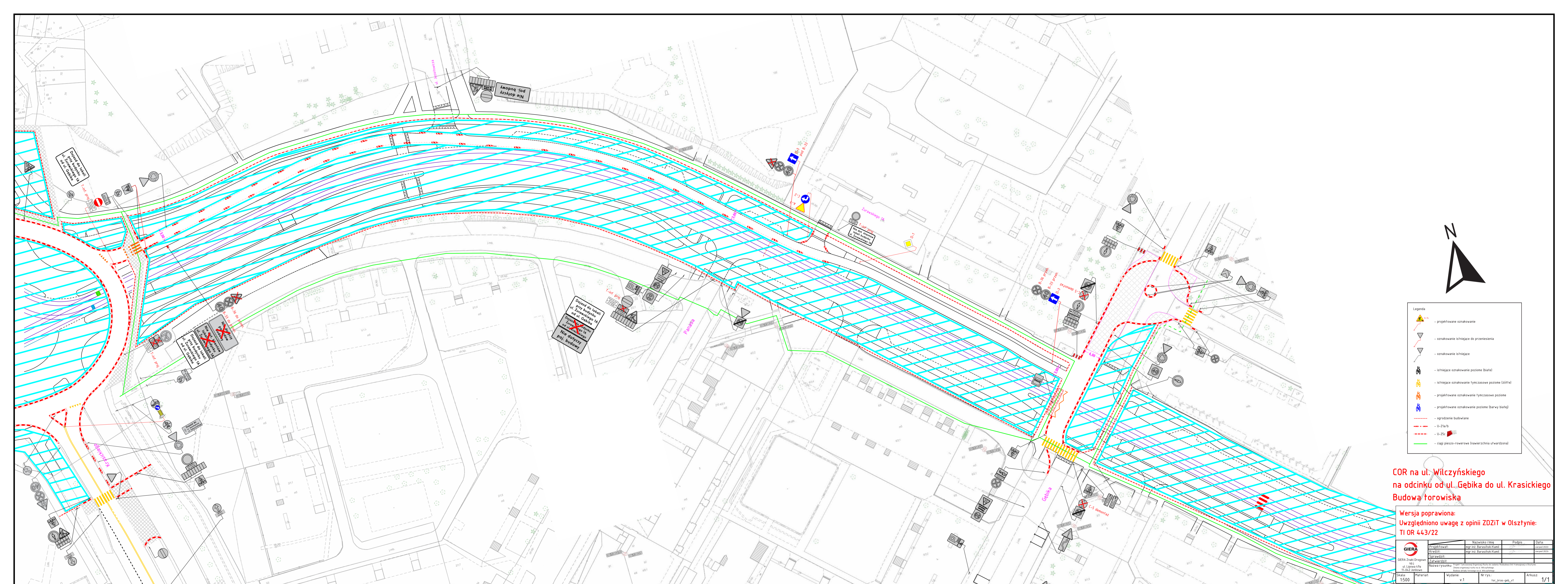


ark 1/1

**COR na ul. Wilczyńskiego
na odcinku od ul. Gębika do ul. Krasickiego
Budowa torowiska**

źródło: <https://olsztyn.e-mapa.net/>

 GIERA Znaki Drogowe sp.j. ul. Lipowa 49a 11-042 Jonkowo	Projektował:	Nazwisko i Imię	Podpis	Data:
	Kreślił:	mgr inż. Barasiński Kamil		sierpień 2022r.
	Sprawdził:	mgr inż. Barasiński Kamil		sierpień 2022r.
	Zatwierdził:			
Nazwa rysunku: Projekt Tymczasowej Organizacji Ruchu do zadania Rozbudowa linii tramwajowej w Olsztynie. <small>Zmiana organizacji ruchu na ul. Wilczyńskiego. Budowa układu torowiska na ul. Wilczyńskiego</small>				
Skala: 1:2000	Materiał:	Wydanie: v.1	Nr rys.: orient_for_kras-geb_v1	Arkusz: 1/1



**COR na ul. Wilczyńskiego
na odcinku od ul. Gębika do ul. Krasickiego
Budowa torowiska**

**Wersja poprawiona:
Uwzględniono uwagi z opinii ZDZiW w Olsztynie:
TI OR 443/22**

Legenda

- projektowane oznakowanie
- oznakowanie istniejące do przeniesienia
- oznakowanie istniejące
- istniejące oznakowanie poziome (białe)
- istniejące oznakowanie tymczasowe poziome (żółte)
- projektowane oznakowanie tymczasowe poziome
- projektowane oznakowanie poziome (barwy biały)
- ogrodzenie budowlane
- U-21a/b
- U-25c
- ciągi pieszo-rowerowe (nawierzchnia utwardzona)

GERA Znak Drogi ul. Lipowa 49a 11-042 Jonkowo	Projektant:	mgr inż. Barasiński Kamił	Podpis:	Data:
	Kreślił:	mgr inż. Barasiński Kamił		
	Sprawdził:			
	Zatwierdził:			
	Nazwa rysunku: Projekt wykonawczy organizacji ruchu do robót budowlanych na torowisku w Olsztynie			
Skala: 1:500	Materiał:	Wydanie: v.1	Nr rys.: tor_22a2-geb_v1	Arkusz: 1/1