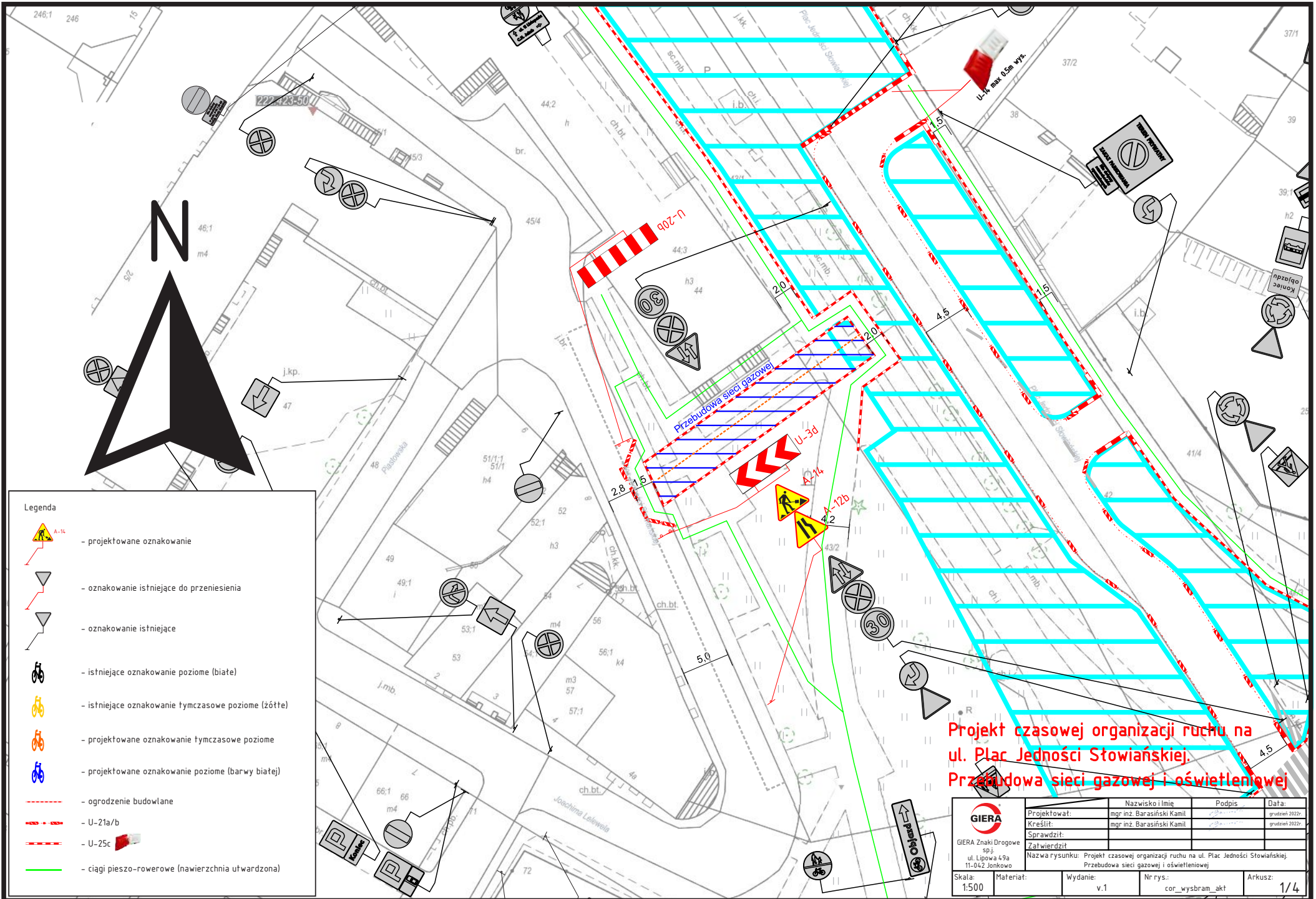


**Projekt czasowej organizacji ruchu na ul. Plac Jedności Słowiańskiej.
Przebudowa sieci gazowej i oświetleniowej**

 <small>GIERA Znaki Drogowe sp. z o.o. ul. Lipowa 49a 11-042 Jonkowo</small>	Projektował:	Nazwisko i Imię	Podpis	Data:
	Kreślił:	mgr inż. Barasiński Kamil		grudzień 2022r.
	Sprawdził:	mgr inż. Barasiński Kamil		grudzień 2022r.
	Zatwierdził:			
Nazwa rysunku: Projekt czasowej organizacji ruchu na ul. Plac Jedności Słowiańskiej. Przebudowa sieci gazowej i oświetleniowej				
Skala: 1:10000	Materiał:	Wydanie: v.1	Nr rys.: orient_cor_wysbram_akt	Arkusz: 1/1

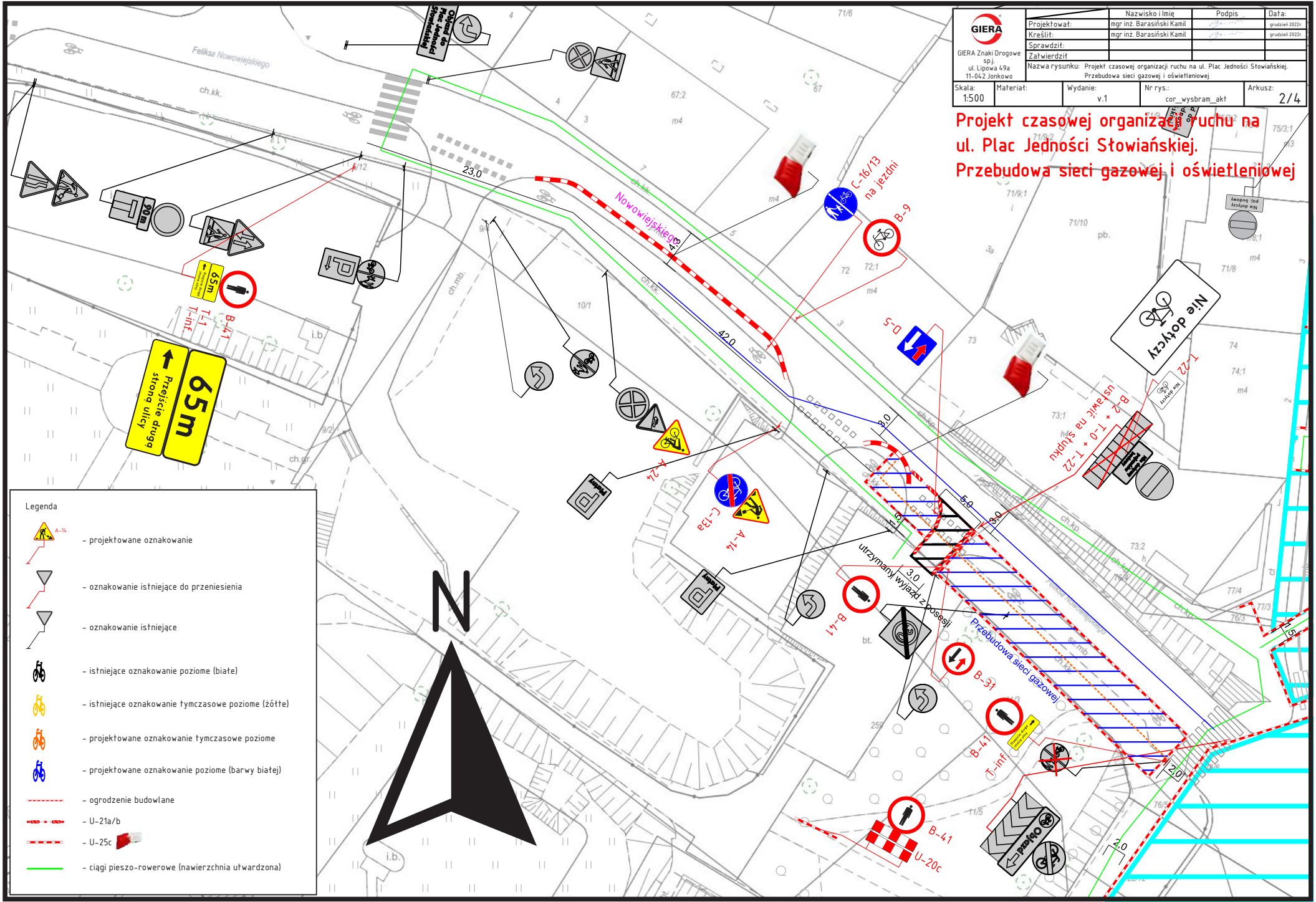
źródło: <https://olsztyn.e-mapa.net/>



GIERA		Nazwisko i imię	Podpis	Data:
Projektował:	mgr inż. Barasiński Kamil			grudzień 2022r.
Kreślił:	mgr inż. Barasiński Kamil			grudzień 2022r.
Sprawdził:				
Zatwierdził:				
Nazwa rysunku: Projekt czasowej organizacji ruchu na ul. Plac Jedności Słowiańskiej, Przebudowa sieci gazowej i oświetleniowej				
Skala: 1:500	Materiał:	Wydanie: v.1	Nr rys.: cor_wysbram_akt	Arkusz: 1/4

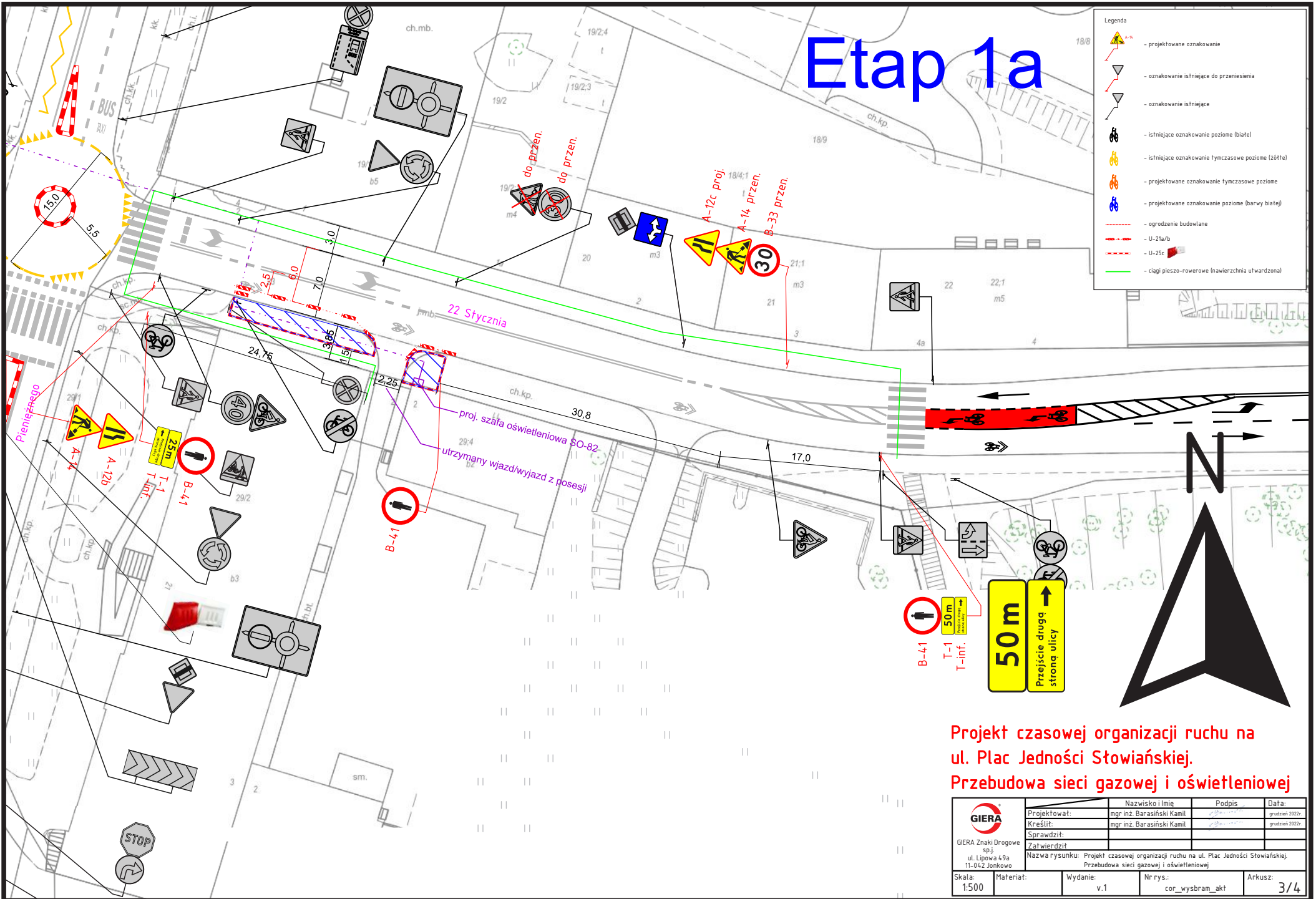
GIERA GIERA Znaki Drogowe sp. z o.o. ul. Lipowa 49a 11-042 Jonkowo	Nazwisko i Imię	mgr inż. Barasiński Kamil	Podpis	Data:
	Kreślił:	mgr inż. Barasiński Kamil		grudzień 2022r.
	Sprawił:			grudzień 2022r.
	Zatwierdził:			
Nazwa rysunku: Projekt czasowej organizacji ruchu na ul. Plac Jedności Stowiańskiej. Przebudowa sieci gazowej i oświetleniowej				
Skala: 1:500	Materiał:	Wydanie: v.1	Nr rys.: cor_wysbram_akt	Arkusz: 2/4

Projekt czasowej organizacji ruchu na ul. Plac Jedności Stowiańskiej. Przebudowa sieci gazowej i oświetleniowej



Legenda	
	- projektowane oznakowanie
	- oznakowanie istniejące do przeniesienia
	- oznakowanie istniejące
	- istniejące oznakowanie poziome (białe)
	- istniejące oznakowanie tymczasowe poziome (żółte)
	- projektowane oznakowanie tymczasowe poziome
	- projektowane oznakowanie poziome (barwy biały)
	- ogrodzenie budowlane
	- U-21a/b
	- U-25c
	- ciągi pieszo-rowerowe (nawierzchnia utwardzona)

Etap 1a

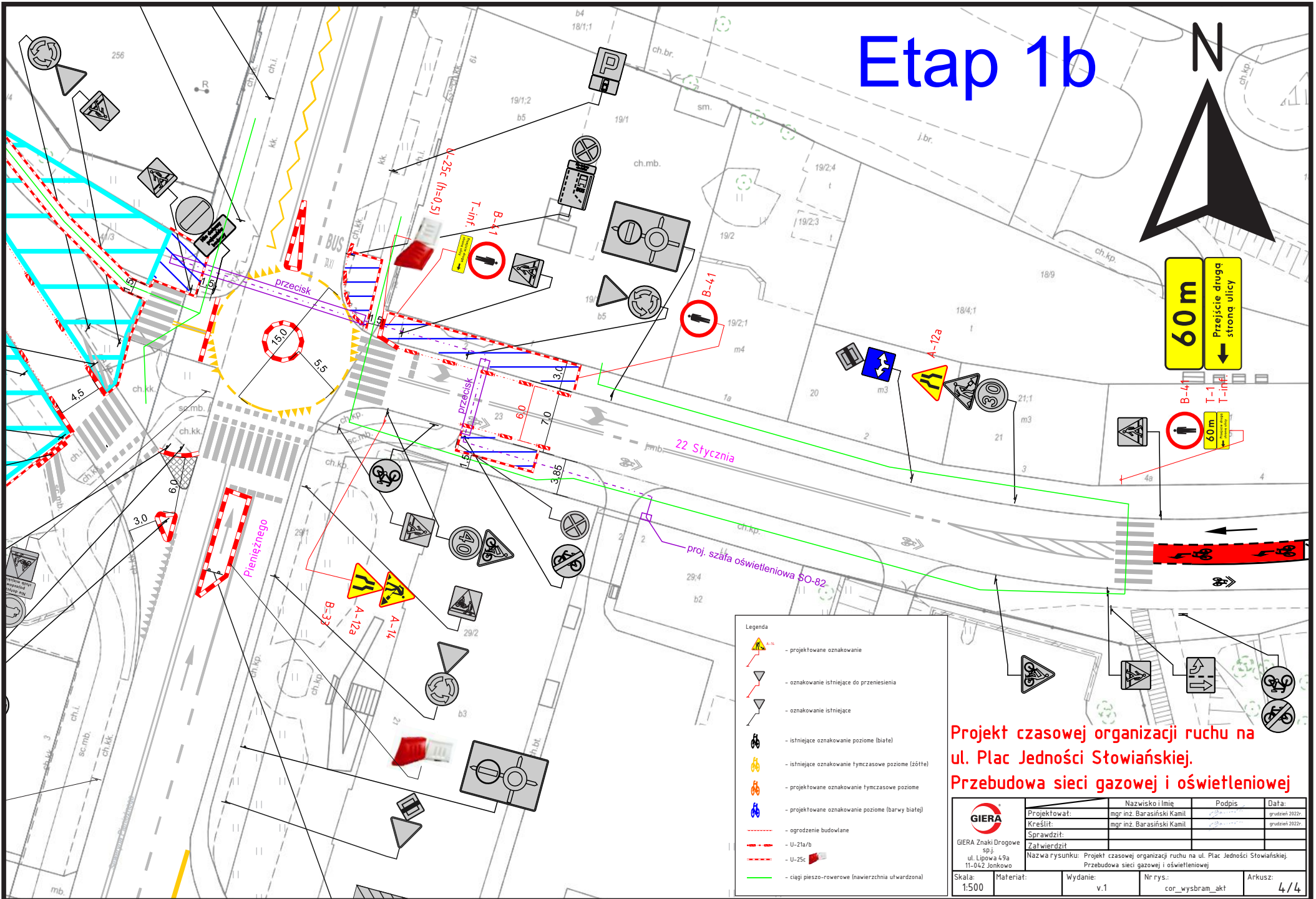


- Legenda
- projektowane oznakowanie
 - oznakowanie istniejące do przeniesienia
 - oznakowanie istniejące
 - istniejące oznakowanie poziome (białe)
 - istniejące oznakowanie tymczasowe poziome (żółte)
 - projektowane oznakowanie tymczasowe poziome
 - projektowane oznakowanie poziome (barwy biały)
 - ogrodzenie budowlane
 - U-21a/b
 - U-25c
 - ciągi pieszo-rowerowe (nawierzchnia utwardzona)

Projekt czasowej organizacji ruchu na ul. Plac Jedności Słowiańskiej. Przebudowa sieci gazowej i oświetleniowej

<p>GIERA Znaki Drożowe sp. z o.o. ul. Lipowa 49a 11-042 Jonkowo</p>	Projektował:	Nazwisko i Imię	Podpis	Data:
	Kreślił:	mgr inż. Barasiński Kamil		grudzień 2022r.
	Sprawdził:	mgr inż. Barasiński Kamil		grudzień 2022r.
	Zatwierdził:			
Nazwa rysunku: Projekt czasowej organizacji ruchu na ul. Plac Jedności Słowiańskiej. Przebudowa sieci gazowej i oświetleniowej				
Skala: 1:500	Materiał:	Wydanie: v.1	Nr rys.: cor_wysbram_akt	Arkusz: 3/4

Etap 1b



Legenda

- projektowane oznakowanie
- oznakowanie istniejące do przeniesienia
- oznakowanie istniejące
- istniejące oznakowanie poziome (biate)
- istniejące oznakowanie tymczasowe poziome (zółte)
- projektowane oznakowanie tymczasowe poziome
- projektowane oznakowanie poziome (barwy białej)
- ogrodzenie budowlane
- U-21a/b
- U-25c
- ciągi pieszo-rowerowe (nawierzchnia utwardzona)

Projekt czasowej organizacji ruchu na ul. Plac Jedności Słowiańskiej. Przebudowa sieci gazowej i oświetleniowej

<p>GIERA Znaki Drogowe sp. z o.o. ul. Lipowa 49a 11-042 Jonkowo</p>	Projektował:	Nazwisko i Imię	Podpis	Data:
	Kreślił:	mgr inż. Barasiński Kamil		grudzień 2022r.
	Sprawdził:	mgr inż. Barasiński Kamil		grudzień 2022r.
	Zatwierdził:			
Nazwa rysunku: Projekt czasowej organizacji ruchu na ul. Plac Jedności Słowiańskiej. Przebudowa sieci gazowej i oświetleniowej				
Skala: 1:500	Materiał:	Wydanie: v.1	Nr rys.: cor_wysbram_akt	Arkusz: 4 / 4