

Legenda

- projektowane oznakowanie
- oznakowanie istniejące do przeniesienia
- oznakowanie istniejące
- istniejące oznakowanie poziome (białe)
- istniejące oznakowanie tymczasowe poziome (żółte)
- projektowane oznakowanie tymczasowe poziome
- projektowane oznakowanie poziome (barwy białej)
- ogrodzenie budowlane
- U-21a/b
- U-25c

zakres COR Przebudowa Al. Piłsudskiego
na odc. od ul. Bywalcowej do ul. Leonharda
Etap 1 (wariant jednokierunkowy)


Etap 1
COR Leonharda x Piłsudskiego

Etap 1
COR Leonharda x Piłsudskiego

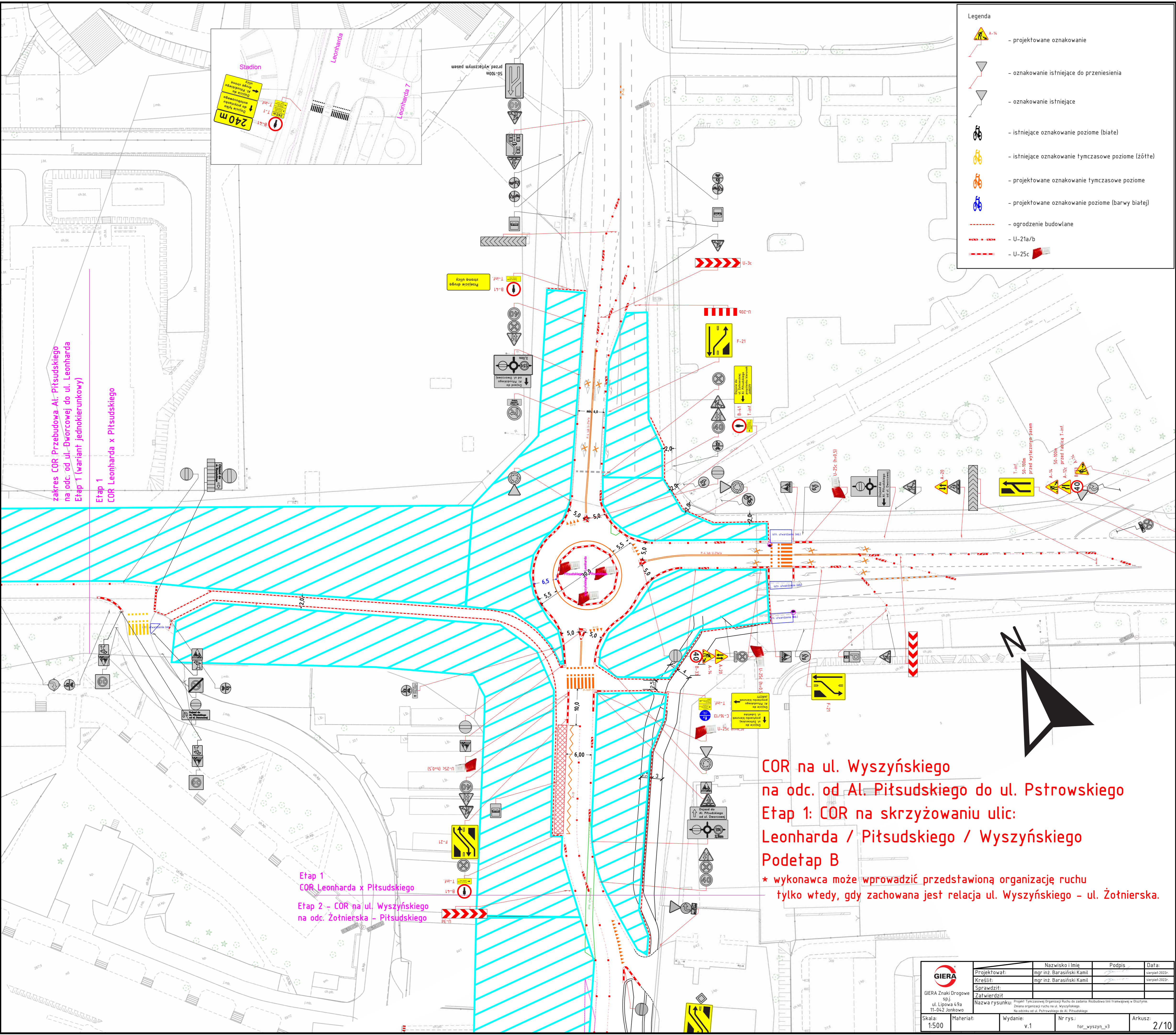
Etap 2 - COR na ul. Wyszyńskiego
na odc. Żołnierska - Piłsudskiego

COR na ul. Wyszyńskiego
na odc. od Al. Piłsudskiego do ul. Pstrowskiego
Etap 1: COR na skrzyżowaniu ulic:
Leonharda / Piłsudskiego / Wyszyńskiego
Podetap A


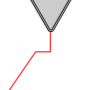
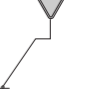







* wykonawca może wprowadzić przedstawioną organizację ruchu
tylko wtedy, gdy zachowana jest relacja ul. Wyszyńskiego - ul. Żołnierska.



| | | | | |
|---|--------------|---|---------------|-----------------|
| GIERA Znaki Drogowe sp. z o.o. ul. Lipowa 49a 11-042 Jonkowo | Projektował: | mgr inż. Barasiński Kamil | Podpis: | Data: |
| | Kreślił: | mgr inż. Barasiński Kamil | | sierpień 2022r. |
| | Sprawdził: | | | sierpień 2022r. |
| | Zatwierdził: | | | |
| Nazwa rysunku: | | Projekt Tymczasowej Organizacji Ruchu do Zadania Rozbudowa linii tramwajowej w Olsztynie Znana organizacja ruchu na ul. Wyszyńskiego Na odcinku od ul. Piłsudskiego do Al. Piłsudskiego | | |
| Skala: | Materiał: | Wydanie: | Nr rys.: | Arkusz: |
| 1:500 | | v.1 | tor_wyszyn_v3 | 1/10 |



Legenda

-  - projektowane oznakowanie
-  - oznakowanie istniejące do przeniesienia
-  - oznakowanie istniejące
-  - istniejące oznakowanie poziome (białe)
-  - istniejące oznakowanie tymczasowe poziome (żółte)
-  - projektowane oznakowanie tymczasowe poziome
-  - projektowane oznakowanie poziome (barwy białej)
-  - ogrodzenie budowlane
-  - U-21a/b
-  - U-25c

zakres COR Przebudowa Al. Piłsudskiego
na odc. od ul. Bywalcowej do ul. Leonharda
Etap 1 (wariant jednokierunkowy)


Etap 1
COR Leonharda x Piłsudskiego

Etap 1
COR Leonharda x Piłsudskiego

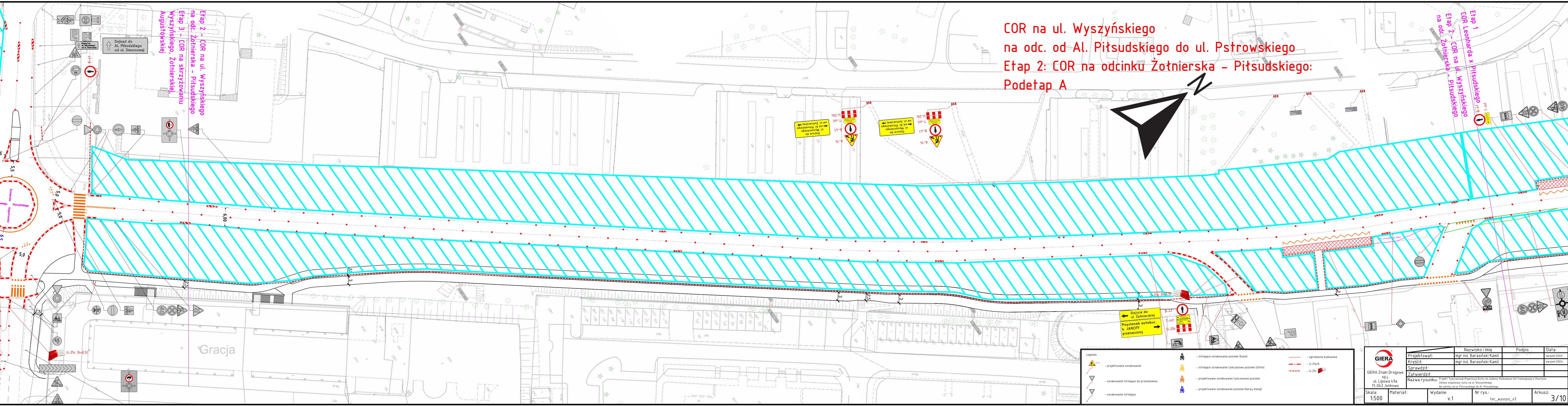

Etap 2 - COR na ul. Wyszyńskiego
na odc. Żołnierska - Piłsudskiego

COR na ul. Wyszyńskiego
na odc. od Al. Piłsudskiego do ul. Pstrowskiego
Etap 1: COR na skrzyżowaniu ulic:
Leonharda / Piłsudskiego / Wyszyńskiego
Podetap B

* wykonawca może wprowadzić przedstawioną organizację ruchu
tylko wtedy, gdy zachowana jest relacja ul. Wyszyńskiego - ul. Żołnierska.

| | | | | |
|--|--------------|---------------------------|---------------|-----------------|
|  GIERA Znaki Drogowe sp. z o.o. ul. Lipowa 49a 11-042 Jonkowo | Projektował: | mgr inż. Barasiński Kamil | Podpis: | Data: |
| | Kreślił: | mgr inż. Barasiński Kamil | | sierpień 2022r. |
| | Sprawił: | | | sierpień 2022r. |
| | Zatwierdził: | | | |
| Nazwa rysunku: Projekt Tymczasowej Organizacji Ruchu do Zadania Rozbudowa linii tranzytowych w Olsztynie Znana organizacja ruchu na ul. Wyszyńskiego. Na odcinku od ul. Pstrowskiego do Al. Piłsudskiego | | | | |
| Skala: | Materiał: | Wydanie: | Nr rys.: | Arkusz: |
| 1:500 | | v.1 | tor_wyszyn_v3 | 2/10 |

COR na ul. Wyszyńskiego
na odc. od Al. Piłsudskiego do ul. Pstrawskiego
Etap 2: COR na odcinku Żołnierska - Piłsudskiego:
Podetap A



Etap 1
COR na ul. Wyszyńskiego
na odc. Żołnierska - Piłsudskiego

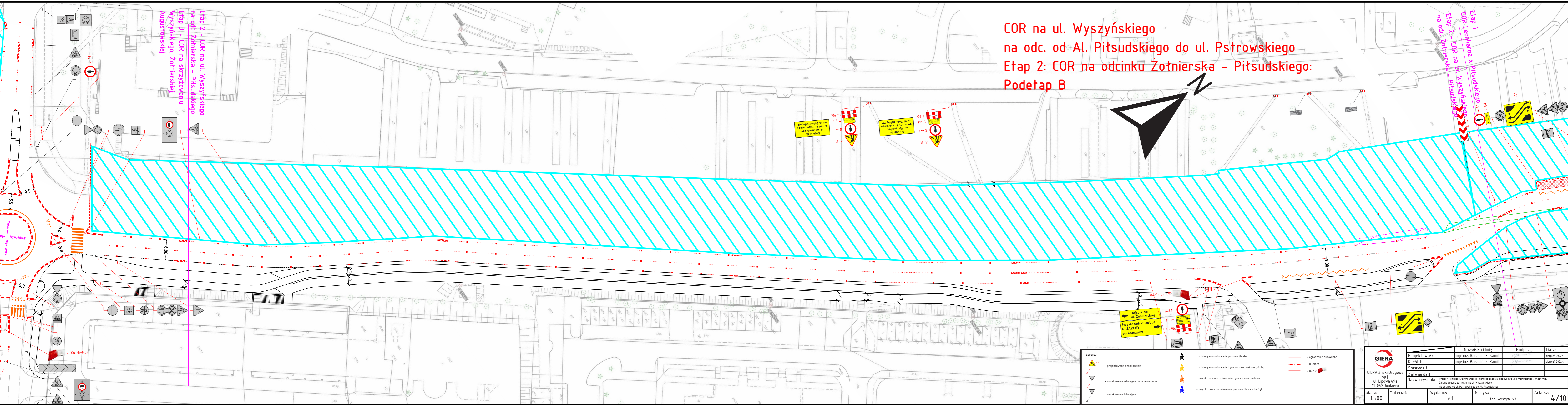

Etap 2
COR na ul. Wyszyńskiego
na odc. Żołnierska - Piłsudskiego

Etap 3 - COR na skrzyżowaniu
Wyszyńskiego, Żołnierskiej
Augustowskiej

| Legenda | |
|---------|---|
| | - projektowane oznakowanie |
| | - oznakowanie istniejące do przeniesienia |
| | - oznakowanie istniejące |
| | - istniejące oznakowanie poziome (białe) |
| | - istniejące oznakowanie tymczasowe poziome (żółte) |
| | - projektowane oznakowanie tymczasowe poziome |
| | - projektowane oznakowanie poziome (barwy białej) |
| | - ogrodzenie budowlane |
| | - U-21a/b |
| | - U-25c |

| | | | | |
|---|--------------|---|------------------------|-----------------|
| GIERA Znaki Drogowe SP. z o.o. ul. Lipowa 49a 11-042 Jonkowo | Projektował: | Nazwisko i Imię | Podpis | Data: |
| | Kreślił: | mgr inż. Barasiński Kamil | | sierpień 2022r. |
| | Sprawdził: | mgr inż. Barasiński Kamil | | sierpień 2022r. |
| | Zatwierdził: | Projekt Tymczasowej Organizacji Ruchu do zadania Rozbudowa linii Tramwajowej w Olsztynie Znamierna organizacja ruchu na ul. Wyszyńskiego Na odcinku od ul. Piłsudskiego do Al. Piłsudskiego | | |
| Skala: 1:500 | Materiał: | Wydanie: v.1 | Nr rys.: tor_wyszyn_v3 | Arkusz: 3/10 |

COR na ul. Wyszyńskiego
na odc. od Al. Piłsudskiego do ul. Pstrawskiego
Etap 2: COR na odcinku Żołnierska - Piłsudskiego:
Podetap B

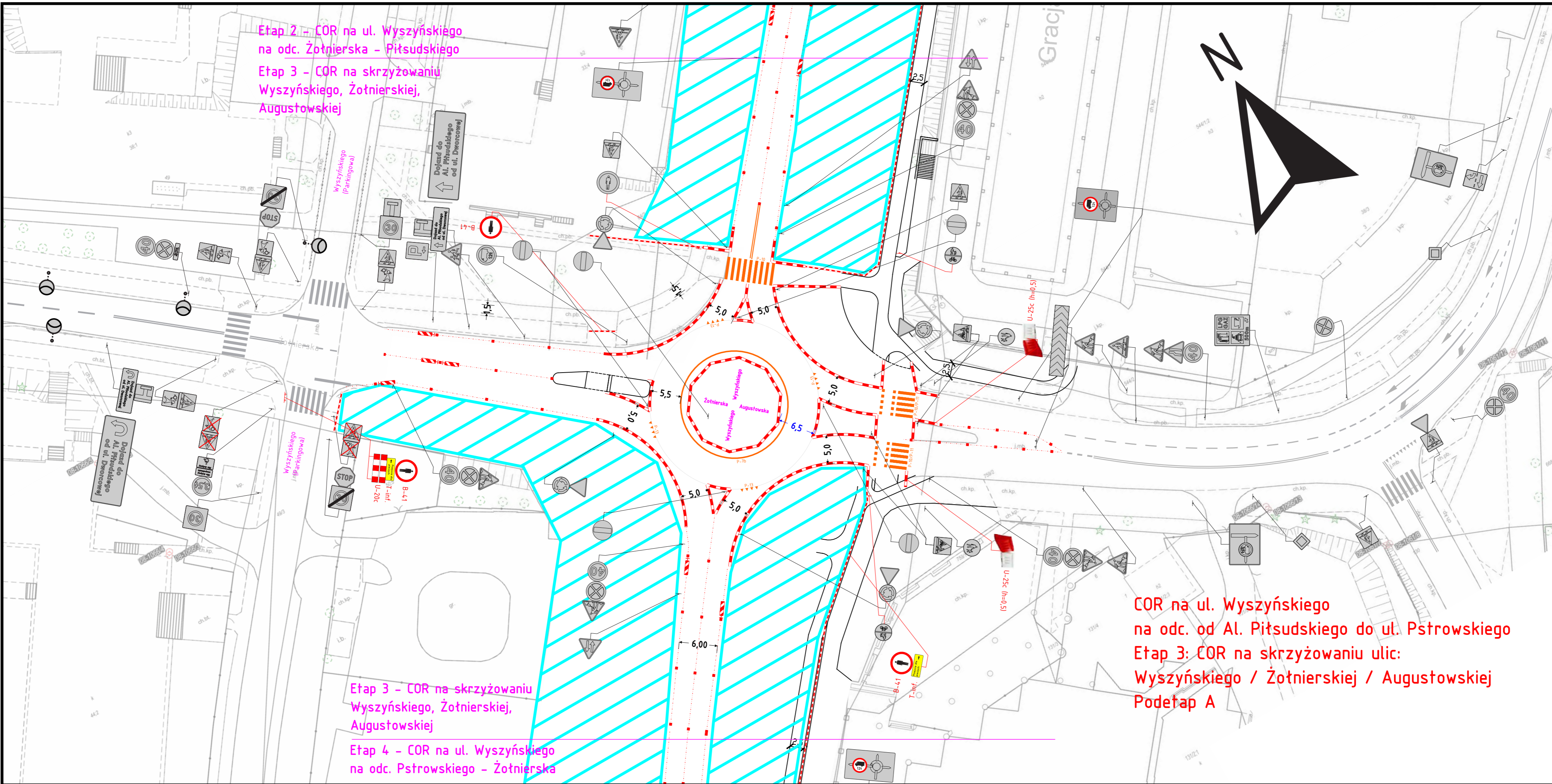


Etap 2 - COR na ul. Wyszyńskiego
na odc. Żołnierska - Piłsudskiego
Etap 3 - COR na skrzyżowaniu
Wyszyńskiego, Żołnierskiej
Augustowskiej

Etap 1
COR Leonharda x Piłsudskiego
Etap 2 - COR na ul. Wyszyńskiego
na odc. Żołnierska - Piłsudskiego

| Legenda | |
|---------|---|
| | - projektowane oznakowanie |
| | - oznakowanie istniejące do przeniesienia |
| | - oznakowanie istniejące |
| | - istniejące oznakowanie poziome (białe) |
| | - istniejące oznakowanie tymczasowe poziome (żółte) |
| | - projektowane oznakowanie tymczasowe poziome |
| | - projektowane oznakowanie poziome (barwy białej) |
| | - ogrodzenie budowlane |
| | - U-21a/b |
| | - U-25c |

| | | | | |
|--|--------------|---|------------------------|-----------------|
| GIERA Znaki Drogowe SPJ ul. Lipowa 49a 11-042 Jonkowo | Projektował: | Nazwisko i Imię | Podpis | Data: |
| | Kreślił: | mgr inż. Barasiński Kamil | | sierpień 2022r. |
| | Sprawdził: | mgr inż. Barasiński Kamil | | sierpień 2022r. |
| | Zatwierdził: | Projekt Tymczasowej Organizacji Ruchu do zadania Rozbudowa linii tramwajowej w Olsztynie Znamierna organizacja ruchu na ul. Wyszyńskiego Na odcinku od ul. Piłsudskiego do Al. Piłsudskiego | | |
| Skala: 1:500 | Materiał: | Wydanie: v.1 | Nr rys.: tor_wyszyn_v3 | Arkusz: 4/10 |

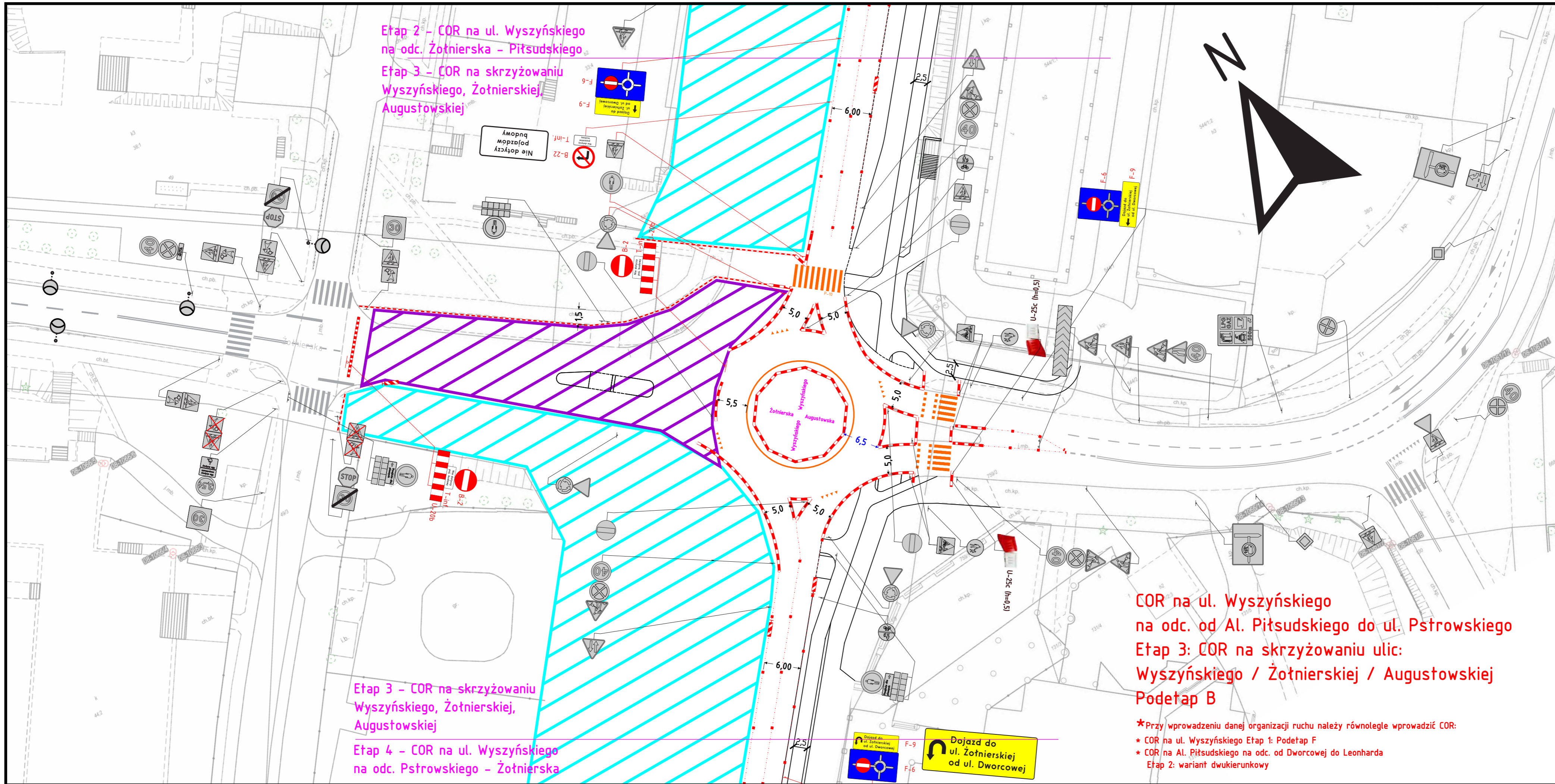


- Legenda**
- A-14 - projektowane oznakowanie
 - oznakowanie istniejące do przeniesienia
 - oznakowanie istniejące
 - istniejące oznakowanie poziome (białe)
 - istniejące oznakowanie tymczasowe poziome (żółte)
 - projektowane oznakowanie tymczasowe poziome
 - projektowane oznakowanie poziome (barwy biały)
 - ogrodzenie budowlane
 - U-21a/b
 - U-25c

COR na ul. Wyszyńskiego
na odc. od Al. Piłsudskiego do ul. Pstrowskiego
Etap 3: COR na skrzyżowaniu ulic:
Wyszyńskiego / Żołnierskiej / Augustowskiej
Podetap A

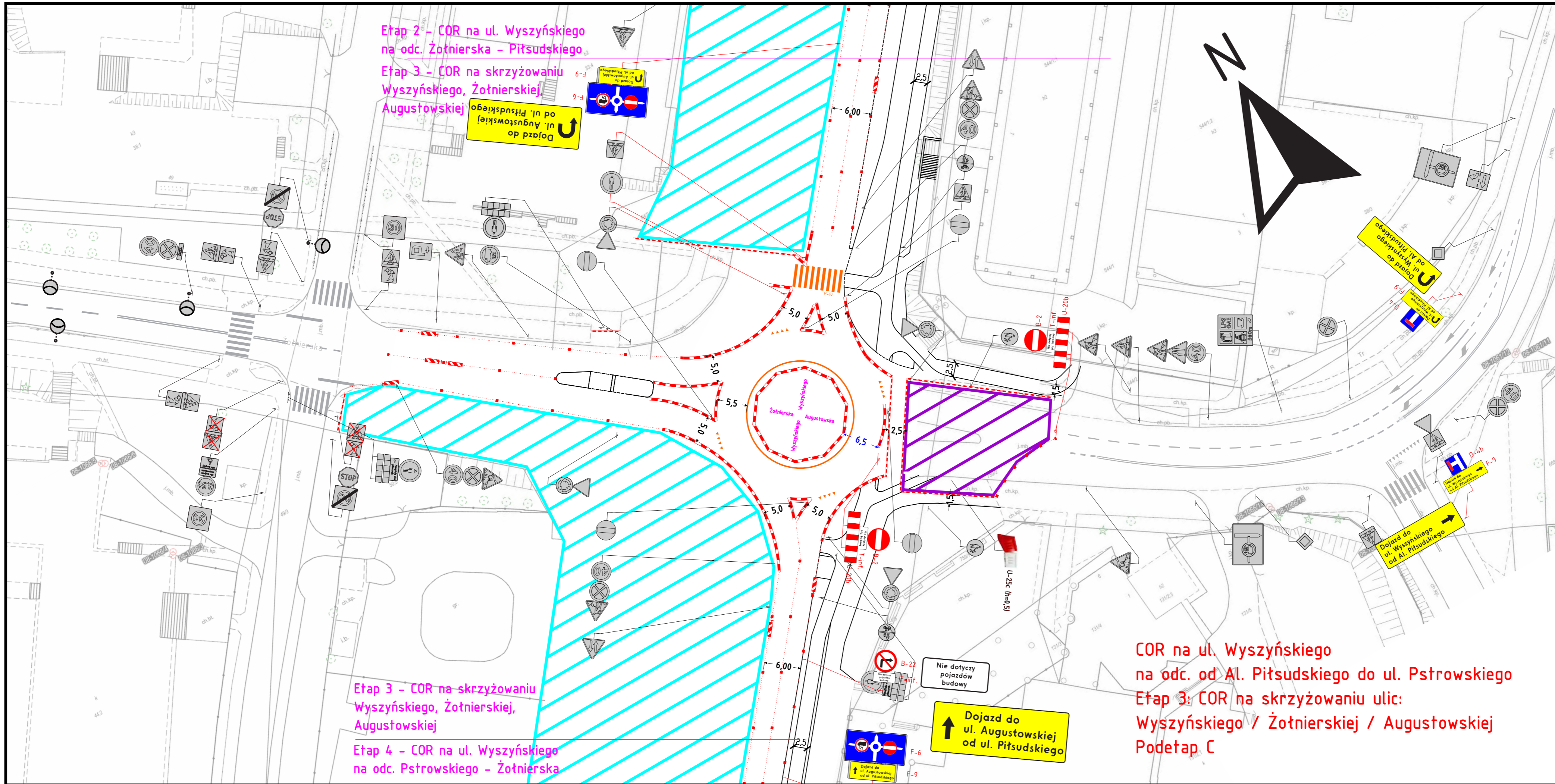
Etap 3 - COR na skrzyżowaniu
Wyszyńskiego, Żołnierskiej,
Augustowskiej
Etap 4 - COR na ul. Wyszyńskiego
na odc. Pstrowskiego - Żołnierska

| | | | | |
|--|--------------|--|------------------------|-----------------|
| GIERA Znaki Drogowe sp.j. ul. Lipowa 49a 11-042 Jonkowo Znał organizację ruchu na ul. Wyszyńskiego Na odcinku od ul. Pstrowskiego do Al. Piłsudskiego | Projektował: | Nazwisko i Imię | Podpis | Data: |
| | Kreślił: | mgr inż. Barasiński Kamil | | sierpień 2022r. |
| | Sprawdził: | mgr inż. Barasiński Kamil | | sierpień 2022r. |
| | Zatwierdził: | Projekt Tymczasowej Organizacji Ruchu do zadania Rozbudowa linii tramwajowej w Olsztynie | | |
| Skala: 1:500 | Materiał: | Wydanie: v.1 | Nr rys.: tor_wyszyn_v3 | Arkusz: 5/10 |



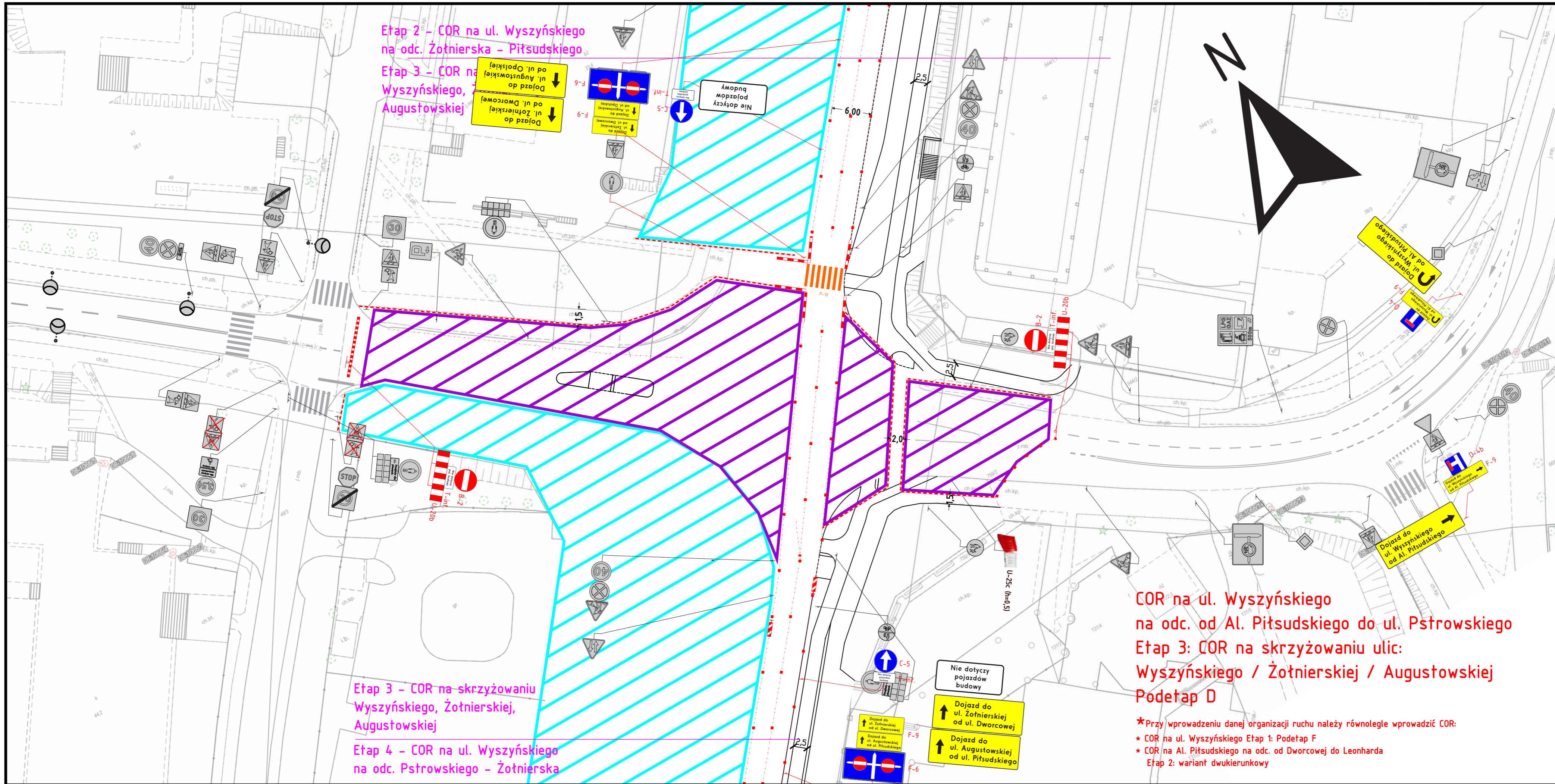
- Legenda
- A-14 - projektowane oznakowanie
 - oznakowanie istniejące do przeniesienia
 - oznakowanie istniejące
 - istniejące oznakowanie poziome (białe)
 - istniejące oznakowanie tymczasowe poziome (żółte)
 - projektowane oznakowanie tymczasowe poziome
 - projektowane oznakowanie poziome (barwy biały)
 - ogrodzenie budowlane
 - U-21a/b
 - U-25c

| | | | | |
|---|--------------|---------------------------|---------------|-----------------|
| GIERA Znaki Drogowe sp.j. ul. Lipowa 49a 11-042 Jonkowo Znane organizacje ruchu na ul. Wyszyńskiego Na odcinku od ul. Piłsudskiego do Al. Piłsudskiego | Projektował: | Nazwisko i Imię | Podpis | Data: |
| | Kreślił: | mgr inż. Barasiński Kamil | | sierpień 2022r. |
| | Sprawdził: | mgr inż. Barasiński Kamil | | sierpień 2022r. |
| | Zatwierdził: | | | |
| Skala: | Materiał: | Wydanie: | Nr rys.: | Arkusz: |
| 1:500 | | v.1 | tor_wyszyn_v3 | 6/10 |



- Legenda
- A-14 - projektowane oznakowanie
 - oznakowanie istniejące do przeniesienia
 - oznakowanie istniejące
 - istniejące oznakowanie poziome (białe)
 - istniejące oznakowanie tymczasowe poziome (żółte)
 - projektowane oznakowanie tymczasowe poziome
 - projektowane oznakowanie poziome (barwy biały)
 - ogrodzenie budowlane
 - U-21a/b
 - U-25c

| | | | | |
|--|--------------|--|---------|-----------------|
| GIERA Znaki Drogowe sp.j. ul. Lipowa 49a 11-042 Jonkowo Skala: 1:500 | Projektował: | Nazwisko i Imię | Podpis | Data: |
| | Kreślił: | mgr inż. Barasiński Kamil | | sierpień 2022r. |
| | Sprawdził: | mgr inż. Barasiński Kamil | | sierpień 2022r. |
| | Zatwierdził: | Projekt Tymczasowej Organizacji Ruchu do zadania: Rozbudowa linii tramwajowej w Olsztynie. Zmiana organizacji ruchu na ul. Wyszyńskiego. Na odcinku od ul. Piłsudskiego do Al. Piłsudskiego. | | |
| Materiał: | Wydanie: | Nr rys.: | Arkusz: | |
| | v.1 | tor_wyszyn_v3 | 7/10 | |



Etap 2 - COR na ul. Wyszyńskiego na odc. Żołnierska - Piłsudskiego
 Etap 3 - COR na ul. Wyszyńskiego, Wyszyńskiego, Augustowskiej

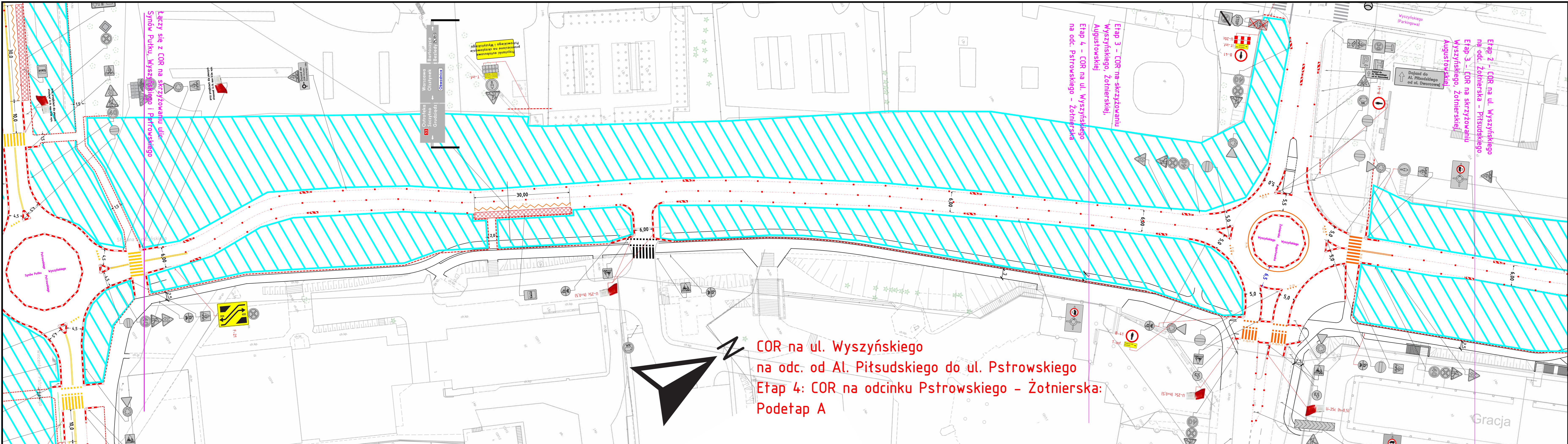
Etap 3 - COR na skrzyżowaniu Wyszyńskiego, Żołnierskiej, Augustowskiej
 Etap 4 - COR na ul. Wyszyńskiego na odc. Pstrowskiego - Żołnierska

COR na ul. Wyszyńskiego na odc. od Al. Piłsudskiego do ul. Pstrowskiego
 Etap 3: COR na skrzyżowaniu ulic: Wyszyńskiego / Żołnierskiej / Augustowskiej
 Podetap D

*Przy wprowadzeniu danej organizacji ruchu należy równolegle wprowadzić COR:
 * COR na ul. Wyszyńskiego Etap 1: Podetap F
 * COR na Al. Piłsudskiego na odc. od Dworcowej do Leonharda Etap 2: wariant dwukierunkowy

- Legenda
- A-14 - projektowane oznakowanie
 - oznakowanie istniejące do przeniesienia
 - oznakowanie istniejące
 - istniejące oznakowanie poziome (białe)
 - istniejące oznakowanie tymczasowe poziome (żółte)
 - projektowane oznakowanie tymczasowe poziome
 - projektowane oznakowanie poziome (barwy biały)
 - ogrodzenie budowlane
 - U-21a/b
 - U-25c

| | | | | |
|--|--------------|--|------------------------|-----------------|
| GIERA Znaki Drogowe sp.j. ul. Lipowa 49a 11-042 Jonkowo | Projektował: | Nazwisko i Imię | Podpis | Data: |
| | Kreślił: | mgr inż. Barasiński Kamil | | sierpień 2022r. |
| | Sprawił: | mgr inż. Barasiński Kamil | | sierpień 2022r. |
| | Zatwierdził: | Projekt Tymczasowej Organizacji Ruchu do zadania: Rozbudowa linii tramwajowej w Olsztynie Znane organizacji ruchu na ul. Wyszyńskiego Na odcinku od ul. Piłsudskiego do Al. Piłsudskiego | | |
| Skala: 1:500 | Materiał: | Wydanie: v.1 | Nr rys.: tor_wyszyn_v3 | Arkusz: 8/10 |



Łączy się z COR na skrzyżowaniu ulic Synów Pułku, Wyszyńskiego i Pstrawskiego

Etap 3 – COR na skrzyżowaniu Wyszyńskiego, Żołnierskiej, Augustowskiej

Etap 2 – COR na ul. Wyszyńskiego na odc. Żołnierska – Pstrawskiego
Etap 3 – COR na skrzyżowaniu Wyszyńskiego, Żołnierskiej, Augustowskiej

COR na ul. Wyszyńskiego na odc. od Al. Piłsudskiego do ul. Pstrawskiego
Etap 4: COR na odcinku Pstrawskiego – Żołnierska: Podetap A

- Legenda
- projektowane oznakowanie
 - oznakowanie istniejące do przeniesienia
 - oznakowanie istniejące
 - istniejące oznakowanie poziome (białe)
 - istniejące oznakowanie tymczasowe poziome (żółte)
 - projektowane oznakowanie tymczasowe poziome
 - projektowane oznakowanie poziome (barwy biały)
 - ogrodzenie budowlane
 - U-21a/b
 - U-25c

| | | | | |
|--|--------------|------------------------|------------------------|--------------|
| GERA Znaki Drogowe sp. z o.o. ul. Lipowa 47a 01-642 Jankowo | Projektował: | Nazwisko i imię: | Podpis: | Data: |
| | Kreślił: | mgr inż. Barański Kami | | 08.08.2024 |
| | Sprawił: | mgr inż. Barański Kami | | 08.08.2024 |
| | Zatwierdził: | | | |
| Nazwa rysunku: Projekt tymczasowego oznakowania drogi w zakresie budowlanego i technicznego w skrzyżowaniu ul. Wyszyńskiego z ul. Pstrawskiego i ul. Żołnierskiej. | | | | |
| Skala: 1:500 | Materiał: | Wydanie: v.1 | Nr rys.: tor_wyszyn_v3 | Arkusz: 9/10 |

