

COR na ul. Krasickiego

^Zamknięcie zachodniej jezdni na odcinku od ul. Marii Dąbrowskiej do ul. Wańkowicza

^Zamknięcie chodników przy jezdni zachodniej od ul. Barcza do ul. Wańkowicza

COR na skrzyżowaniu ulic Barcza i Krasickiego  
Przebudowa sieci kanalizacji deszczowej w obrębie wjazdu do C.H Carrefour.

C.H. CarrefourV

COR na ul. Krasickiego

^Zamknięcie zachodniej jezdni na odcinku od ul. Marii Dąbrowskiej do ul. Wańkowicza

^Zamknięcie chodników przy jezdni zachodniej od ul. Barcza do ul. Wańkowicza

LO V

ul. M. Dąbrowskiej




COR na ul. Krasickiego

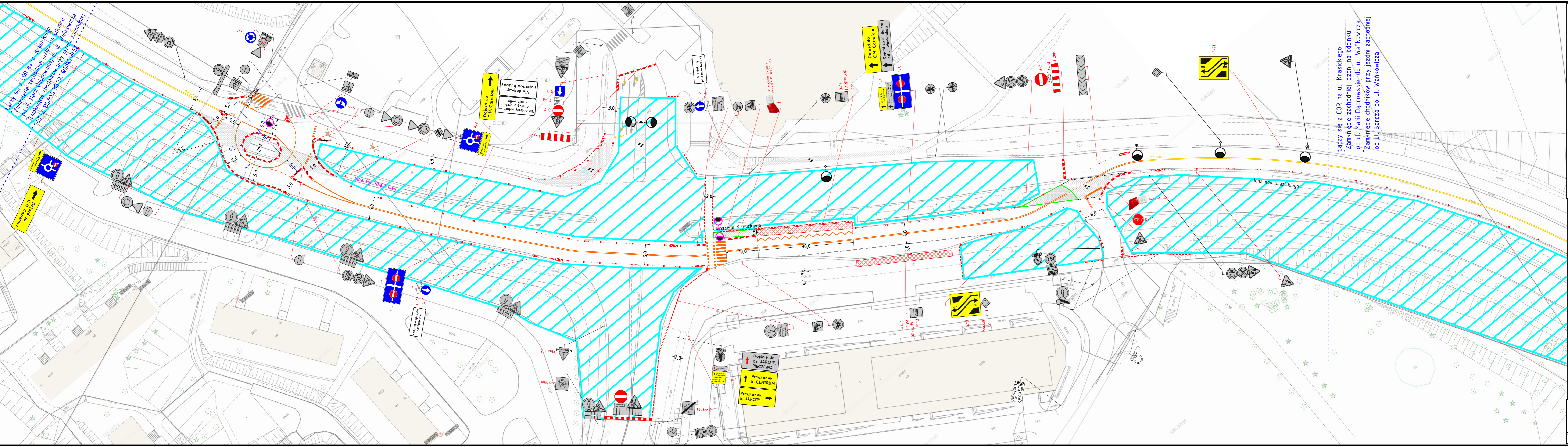
na odcinku od ul. T. Wilczyńskiego do ul. M. Dąbrowskiej

Aktualizacja projektu\_v2

COR na skrzyżowaniu ulic Barcza i Krasickiego  
Przebudowa sieci kanalizacji deszczowej w obrębie wjazdu do C.H Carrefour.



 GIERA Znaki Drogowe sp.j. ul. Lipowa 49a 11-042 Jonkowo	Projektował:	mgr inż. Barasiński Kamil	Podpis	Data:
	Kreślił:	mgr inż. Barasiński Kamil		lipiec 2022
	Sprawdził:			lipiec 2022
	Zatwierdził:			
Nazwa rysunku:		Projekt Tymczasowej Organizacji Ruchu na skrzyżowaniu ulic Barcza i Krasickiego Przebudowa sieci kanalizacji deszczowej w obrębie wjazdu do C.H Carrefour.		
Skala:	Materiał:	Wydanie:	Nr rys.:	Arkusz:
1:8000		v.1	tor_kras_dab-wan_ZC	1/1

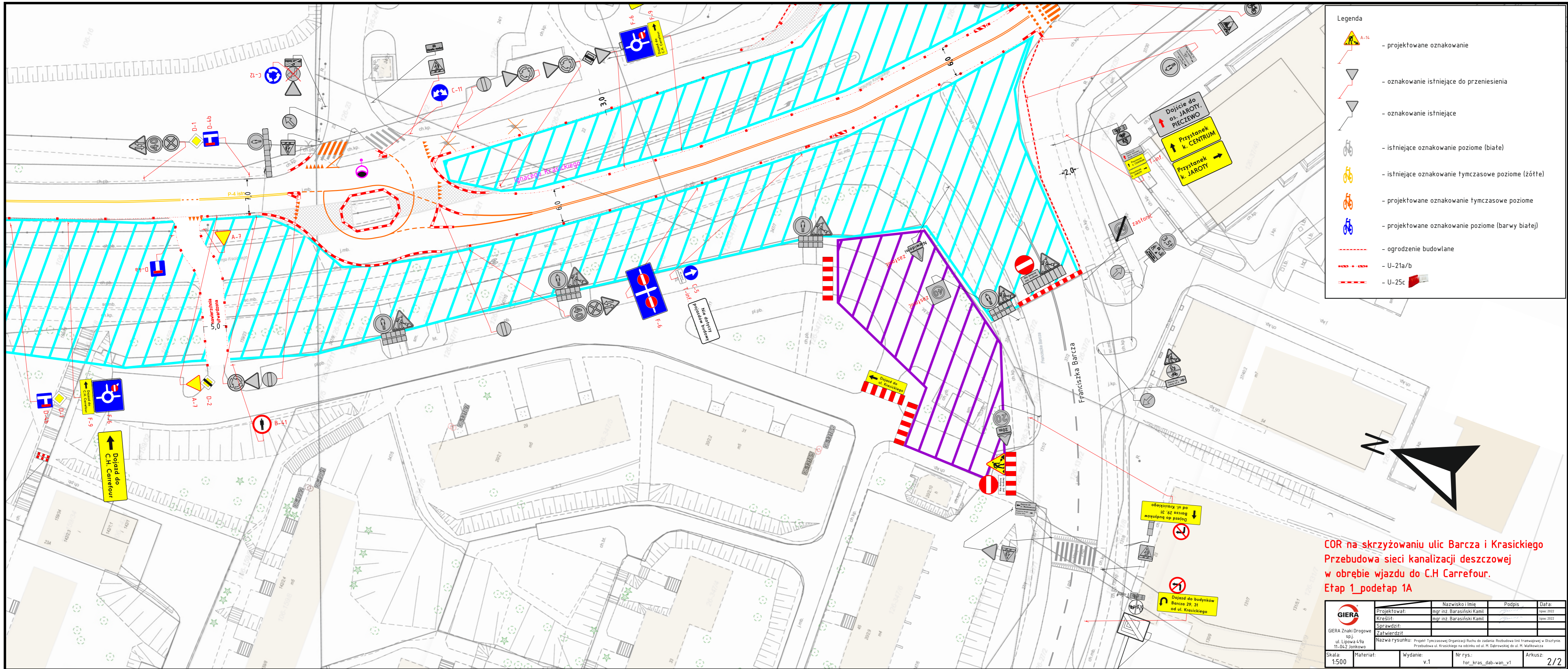


- Legenda
- projektowane oznakowanie
  - oznakowanie istniejące do przeniesienia
  - oznakowanie istniejące
  - istniejące oznakowanie poziome (białe)
  - istniejące oznakowanie tymczasowe poziome (żółte)
  - projektowane oznakowanie tymczasowe poziome (barwy białej)
  - ogrodzenie budowlane
  - U-21a/b
  - U-25c

Łączy się z COR na ul. Krasickiego  
 Zamknięcie zachodniej jezdni na odcinku  
 od ul. Marii Dąbrowskiej do ul. Wańkowicza  
 Zamknięcie chodników przy jezdni zachodniej  
 od ul. Barcza do ul. Wańkowicza

**COR na skrzyżowaniu ulic Barcza i Krasickiego**  
**Przebudowa sieci kanalizacji deszczowej**  
**w obrębie wjazdu do C.H Carrefour.**  
**Etap 1**

GIERA Znak Drogowy sp. z o.o. ul. Lipowa 4/9a 11-042, Jankowo	Projektował:	Nazwisko i imię:	Podpis:	Data:
	Kreślił:	mgr inż. Barasiński Kamił		10.06.2022
	Sprawił:	mgr inż. Barasiński Kamił		10.06.2022
	Zatwierdził:			
Nazwa rysunku: Projekt Tymczasowej Organizacji ruchu dla zakresu Przebudowa linii tramwajowej w Olsztynie Przebudowa ul. Krasickiego na odcinku od ul. M. Dąbrowskiej do ul. M. Wańkowicza				
Skala: 1:500	Materiał:	Wydanie: v.1	Nr rys.: tor_kras_dab_van_v1	Arkusz: 1/2



- Legenda**
- projektowane oznakowanie
  - oznakowanie istniejące do przeniesienia
  - oznakowanie istniejące
  - istniejące oznakowanie poziome (białe)
  - istniejące oznakowanie tymczasowe poziome (żółte)
  - projektowane oznakowanie tymczasowe poziome
  - projektowane oznakowanie poziome (barwy biały)
  - ogrodzenie budowlane
  - U-21a/b
  - U-25c

**COR na skrzyżowaniu ulic Barcza i Krasickiego**  
**Przebudowa sieci kanalizacji deszczowej**  
**w obrębie wjazdu do C.H Carrefour.**  
**Etap 1\_podetap 1A**

	Projektował:	Nazwisko i imię	Podpis	Data:
	Kreślił:	mgr inż. Barasiński Kamil		lipiec 2022
GIERA Znaki Drogowe sp. z o.o. ul. Lipowa 4/9a 11-042 Jonkowo	Sprawdził:	mgr inż. Barasiński Kamil		lipiec 2022
	Zatwierdził:	Nazwa rysunku: Projekt Tymczasowej Organizacji Ruchu do zadania: Rozbudowa linii tramwajowej w Olsztynie. Przebudowa ul. Krasickiego na odcinku od ul. M. Dąbrowskiej do ul. M. Wałkowiaka		
Skala: 1:500	Materiał:	Wydanie: v.1	Nr rys.: tor_kras_dab-wan_v1	Arkusz: 2/2